Sammanträdestid: Måndagen den 5 februari 2018, kl. 16.30–17.10.

Sammanträdesplats: Kommungården, Bennäs

Beslutande		**Ersättare**
☒ Forsblom, Greger	ordf.	☐ Häggman, Roger
☒ Backlund, Christian	viceordf.	☐ Ekman, Stephan
☒ Berger, Helena		☐ Grön, Paulina
☒ Borgmästars, Yvonne		☐ Kulla, Ingvar
☒ Hjulfors, Bernhard		☐ Häggblom, Carola
☒ Lindfors, Ralf		☐ Björkskog, Eva
☒ Roslund-Nordling, Camilla		☐ Häll, Tarja
☒ Sjöskog, Niclas		☐ Lasén, Joakim
☒ Snellman, Bernt		☐ Södö, Siv
☒ Wiklund, Senja		☐ Lasén, Mikael
☒ Överfors, Johanna		☐ Härmälä, Elin

Övriga närvarande

☒ Holmäng, Johanna	fullm.ordförande
☒ Stenmark, Tore	I viceordf., fullm.
☒ Pettersson, Roger	II viceordf., fullm., kl. 16.40-17.10, § 21-28.
☒ Svenfors, Stefan	kommundirektör
☒ Löf, Gundel	kanslichef
☒ Liljedahl-Lund, Yvonne	chef för tekniska verket, kl. 16.30-16.45, § 21.

Paragrafer 18-28

Underskrifter

Greger Forsblom
ordförande

Gundel Löf
sekreterare

Protokollsjustering Pedersöre . .2018

Yvonne Borgmästars

Bernhard Hjulfors

Protokollet framlagt Protokollet har varit framlagt till påseende i kommungården i Bennäs 13.2.2018, intygar

Gundel Löf, kanslichef

§ 18 Sammanträdets öppnande

Kommunstyrelsens ordförande öppnade sammanträdet, hälsade medlemmarna välkomna samt konstaterade att sammanträdet var lagligt sammankallat och beslutfört.

§ 19 Val av två protokollsjusterare

Till protokollsjusterare valdes Yvonne Borgmästars och Bernhard Hjulfors.

§ 20 Godkännande av föredragningslistan samt komplettering med eventuella övriga ärenden

Kommunstyrelsen beslutade enhälligt godkänna föredragningslistan med följande tilläggsärende:

- Begäran o utlåtande – Österbottens räddningsverks servicenivåbeslut för åren 2018-2019.

Dnr: 202/2015

§ 21 Anhållan om kapitallån och kommunborgen, Pedersöre Activity Center Ab

Pedersöre Activity Center Ab anhåller om ett kapitallån om 300 000 euro samt kommunborgen för ett banklån om 950 000 euro. Med lånen finansieras byggandet av den planerade bollhallen vid Sursik. (finansierings- och driftskalkyl som bilaga). Kapitallånet skulle vara ränte- och amorteringsfritt i 10 år varefter ränta erläggs enligt 12-månaders euribor (dock minst 0 %) utökat med en marginal om 0,25 %. Sammanlagda lånetiden för kaitallånet skulle vara 30 år.

Banklånet beviljas av Handelsbanken. Lånetiden är 20 på så sätt att de 2 första år åren är amorteringsfria. Övriga lånevillkor framgår av den bifogade offerten.
(beredning: ekonomi- och utvecklingsdirektör)

Kommundirektörens förslag:

Kommunstyrelsen föreslår att kommunfullmäktige beviljar bolaget Pedersöre Activity Center Ab ett kapitallån om 300 000 euro. Lånetiden är 30 år och de tio första åren är ränte- och amorteringsfria. Kommunstyrelsen föreslår också att kommunfullmäktige beviljar bolaget kommunborgen för ett banklån om 950 000 euro. Långivare är Handelsbanken och lånetiden är 20 år.

Kst
§ 107/17

Kommunstyrelsens beslut:

Eftersom kommunstyrelsen i § 106 beslutade remittera ärendet för fortsatt beredning, beslutade kommunstyrelsen även remittera detta ärende.

Pedersöre Activity Center Ab anhåller om ett kapitallån om 300 000 euro samt kommunborgen för ett banklån om 750 000 euro. Med lånen finansieras byggandet av den planerade bollhallen vid Sursik. (finansierings- och driftskalkyl som bilaga). Kapitallånet skulle vara ränte- och amorteringsfritt i 10 år varefter ränta erläggs enligt 12-månaders euribor (dock minst 0 %) utökat med en marginal om 0,25 %. Sammanlagda lånetiden för kapitallånet skulle vara 30 år.

Banklånet beviljas av Handelsbanken. Lånetiden är 20 år på så sätt att de 2 första år åren är amorteringsfria. Övriga lånevillkor framgår av den bifogade offerten.
(beredning: ekonomi- och utvecklingsdirektör)

Kommundirektörens förslag:

Ekonomi- och koncernsektionen föreslår att kommunen beviljar bolaget Pedersöre Activity Center Ab ett kapitallån om 300 000 euro. Lånetiden är 30 år och de tio första åren är ränte- och amorteringsfria. Ekonomi- och koncernsektionen föreslår också att kommunen beviljar bolaget kommunborgen för ett banklån om 750 000 euro. Långivare är Handelsbanken och lånetiden är 20 år.

Ekk
§ 9

Ekonomi- och koncernsektionens beslut:

Ekonomi- och koncernsektionen beslutade enhälligt i enlighet med förslaget. Som motsäkerhet för borgensförbindelsen bör bolaget pantsätta inteckningar i hallen till motsvarande belopp.

Kommundirektörens förslag:

Kommunstyrelsen föreslår för kommunfullmäktige att kommunen beviljar bolaget Pedersöre Activity Center Ab ett kapitallån om 300 000 euro. Lånetiden är 30 år och de tio första åren är ränte- och amorteringsfria. Kommunstyrelsen föreslår också att kommunfullmäktige beviljar bolaget kommunborgen för ett banklån om 750 000 euro. Långivare är Handelsbanken och lånetiden är 20 år. Som motsäkerhet för borgensförbindelsen bör bolaget pantsätta inteckningar i hallen till motsvarande belopp.

Kst
§ 21

Kommunstyrelsens beslut:

Kommunstyrelsen beslutade enhälligt omfatta kommundirektörens förslag.

Samtidigt beslutade kommunstyrelsen inbegära en uppdaterad finansieringsoffert för bollhallsbygget.

Dnr: 202/2015

§ 22 Erbjudande om aktieteckning; Pedersöre Activity Center Ab

Bolaget Pedersöre Activity Center, som bildats för att äga och förvalta en bollhall vid Sursik området, erbjuder kommunen att teckna 1 400 aktier á 50 euro sammanlagt 70 000 euro i den nyemission som bolaget planerar. Övriga aktionärer kommer att vara föreningar, företag och privatpersoner. Kommunens andel av bolaget blir högst 49 %. För närvarande ägs bolaget av fyra privatpersoner. Projektet har presenterats för kommunstyrelsen 21.11.2016, § 230.

Till anhållan bifogas protokoll från bolagsstämman, utdrag ur handelsregistret, investeringskalkyl och driftskalkyl. Bolaget ansöker också om kapitallån om 300 000 euro från Pedersöre kommun samt kommunborgen för ett banklån om 950 000 euro. Genomförande av projektet kräver att kommunfullmäktige beviljar ett tilläggsanslag om sammanlagt 146 100 euro, främst för de kostnader som sammanhänger med att en ny grusplan skall anläggas.
(beredning: ekonomi- och utvecklingsdirektör)

Kommundirektörens förslag:

Kommunstyrelsen beslutar teckna 1 400 aktier á 50 euro i bolaget Pedersöre Activity Centers nyemission under förutsättning att kommunfullmäktige beviljar bolaget kapitallån och kommunborgen.

Kst
§ 106/17

Kommunstyrelsens beslut:

Under diskussionen föreslog Per-Erik Finne, understödd av Henrik Sandberg, m.fl., att ärendet remitteras för fortsatt beredning och att nya markförhandlingar inleds för att få fram en ny tomt för hallen.

Roger Eriksson, understödd av Johanna Överfors, m.fl., föreslog fortsatt behandling.

Vid verkställd omröstning mellan Per-Erik Finnes remissförslag och Roger Erikssons förslag om fortsatt behandling, föll rösterna 5-5 (1 frånvarande). Ordförande konstaterade därefter att ordförandens röst avgör och eftersom han röstat för att ärendet remitteras har kommunstyrelsen beslutat remittera ärendet för fortsatt beredning.

Kommunstyrelsen har i § 106/2017 remitterat ärendet för ny beredning. Efter att ärendet behandlades i kommunstyrelsen har den planerade hallen anpassats för att minska inverkan på andra aktiviter på området, bl.a. har huvudingången flyttats och de sociala utrymmena minskats. Till följd av detta minskar också investeringskostnaderna.

Pedersöre Activity Center, som bildats för att äga och förvalta hallen, erbjuder kommunen att teckna 1 400 aktier á 50 euro sammanlagt 70 000 euro i den nyemission som bolaget planerar. Övriga aktionärer kommer att vara föreningar, företag och privatpersoner. Kommunens andel av bolaget blir högst 49 %. För närvarande ägs bolaget av fyra privatpersoner. Projektet har presenterats för kommunstyrelsen 21.11.2016, § 230.

Till anhållan bifogas protokoll från bolagsstämman, utdrag ur handelsregistret, investeringskalkyl och driftskalkyl, samt en utredning för vilka åtgärder som vidtagits för att minska inverkan på sportplanen. Bolaget ansöker också om kapitallån om 300 000 euro från Pedersöre kommun samt kommunborgen för ett banklån om 750 000 euro. I budgeten för 2018 har 75 000 euro reserverats för en flyttning av kastplanen.
(beredning: ekonomi- och utvecklingsdirektör)

Kommundirektörens förslag:

Ekonomi- och koncernsektionen föreslår att kommunen besluter teckna 1 400 aktier á 50 euro i bolaget Pedersöre Activity Centers nyemission under förutsättning att kommunfullmäktige beviljar bolaget kapitallån och kommunborgen.

Ekk.
§ 8

Ekonomi- och koncernsektionens beslut:

Ekonomi- och koncernsektionen beslutade enhälligt i enlighet med förslaget.

Kommundirektörens förslag:

Kommunstyrelsen besluter teckna 1 400 aktier á 50 euro i bolaget Pedersöre Activity Centers nyemission under förutsättning att kommunfullmäktige beviljar bolaget kapitallån och kommunborgen.

Kst
§ 22

Kommunstyrelsens beslut:

Kommunstyrelsen beslutade enhälligt godkänna kommundirektörens förslag.

6.10.2017

BILAGA	Kst: § 22/18
	Kfge: §

Pedersöre kommun
Kommunstyrelsen

UNDERLAG FÖR NY BEREDNING AV REMITTERADE ÄRENDEN KST §106-108/2017

Bolaget Pedersöre Activity Center Ab Oy (PAC) har blivit beviljat arrende av tomt Peders 599-401-26-13 för bollhall i enlighet med beslut KST §58/2017. Beslutet har verkställts genom ett arrendeavtal mellan Pedersöre kommun och PAC för tiden 6.3.2017- 5.3.2047.

Efter remittering av kommunens deltagande i finansieringen i KST har PAC arbetat fram ändringar i projektplanerna i samråd med kommunens tjänstemän och Österbottens räddningsverk som innebär:

- Bollhallen görs smalare för att möjliggöra att vallen mot sportplanen lämnar kvar
- Huvudingången och de sociala utrymmena flyttas och reduceras kraftigt som lämnar samma utrymme mellan ishallen och sportplan som idag
- Lägre investeringskostnader för PAC
- Mindre åtgärder på området och lägre kostnader för kommunen

Med beaktande av de ändrade planerna önskar PAC att de remitterade ärendena återupptas för vidarebehandling:

§106: Erbjudande om aktieteckning 1400 aktier á 50€
§107: Kapitallån 300 000€ och borgen för banklån 750 000€
§108: Ingen tilläggsbudget under 2017 för åtgärder vid Sursiks idrottsområde.
Kostnaderna upptas istället i budgeten för 2018

Stefan Olli
Projektledare, Pedersöre Activity Center bollhall

BILAGOR: Uppdaterade investerings- och driftskalkyler
Ny layout på tomten
Uppdaterad ansökan om kapitallån och kommunborgen för banklån
Åtgärder för tillmötesgående friidrott/sportplan

DRIFTSKALKYL

Pedersöre Activity Center 6.10.2017

	ÅRLIGA MEDELTAL	
	DRIFTSÅR 1-5	DRIFTSÅR 6-10
DRIFTSKOSTNADER		
Energiförbrukning	60 867 €	64 353 €
Amortering och räntor på banklån	42 362 €	41 698 €
Arrende och fastighetsskatt	3 420 €	3 420 €
Övrigt (Försäkringar, service, ...)	13 000 €	15 000 €
TOTALT	**119 649 €**	**124 471 €**
INTÄKTER		
Hyror	136 449 €	170 459 €
Reklamer	5 000 €	9 000 €
Övrigt	- €	- €
TOTALT	**141 449 €**	**179 459 €**

Pedersöre kommun **28.09. 2017**

Kommunstyrelsen

Ärende: Ansökan om kapitallån och kommunborgen för banklån

För att finansera byggandet av bollhallen vid Sursik anhåller vi om att Pedersöre kommun beviljar Bolaget Pedersöre Activity Center Ab Oy ett kapitallån enligt följande.

Kapital:	**300.000,- €**
Lånetid:	30 år
Amorteringsfritt:	10 år

Övriga lånevillkor samma som för kapitallån beviljat till Pedersöre Ishall

Pedersöre Activity Center Ab Oy ansöker också om **kommunborgen för ett banklån från Handelsbanken**

Borgensbelopp:	**750.000,- €**
Lånetiden:	20 år

Övriga villkor i den bifogade låneofferten

Styrelsen för Pedersöre Activity Center Ab Oy

Leif Kåldman

Stefan Olli

Bo Portin

Guy Kacko

Bilaga: Låneoffert, investeringskalkyl och driftskalkyl

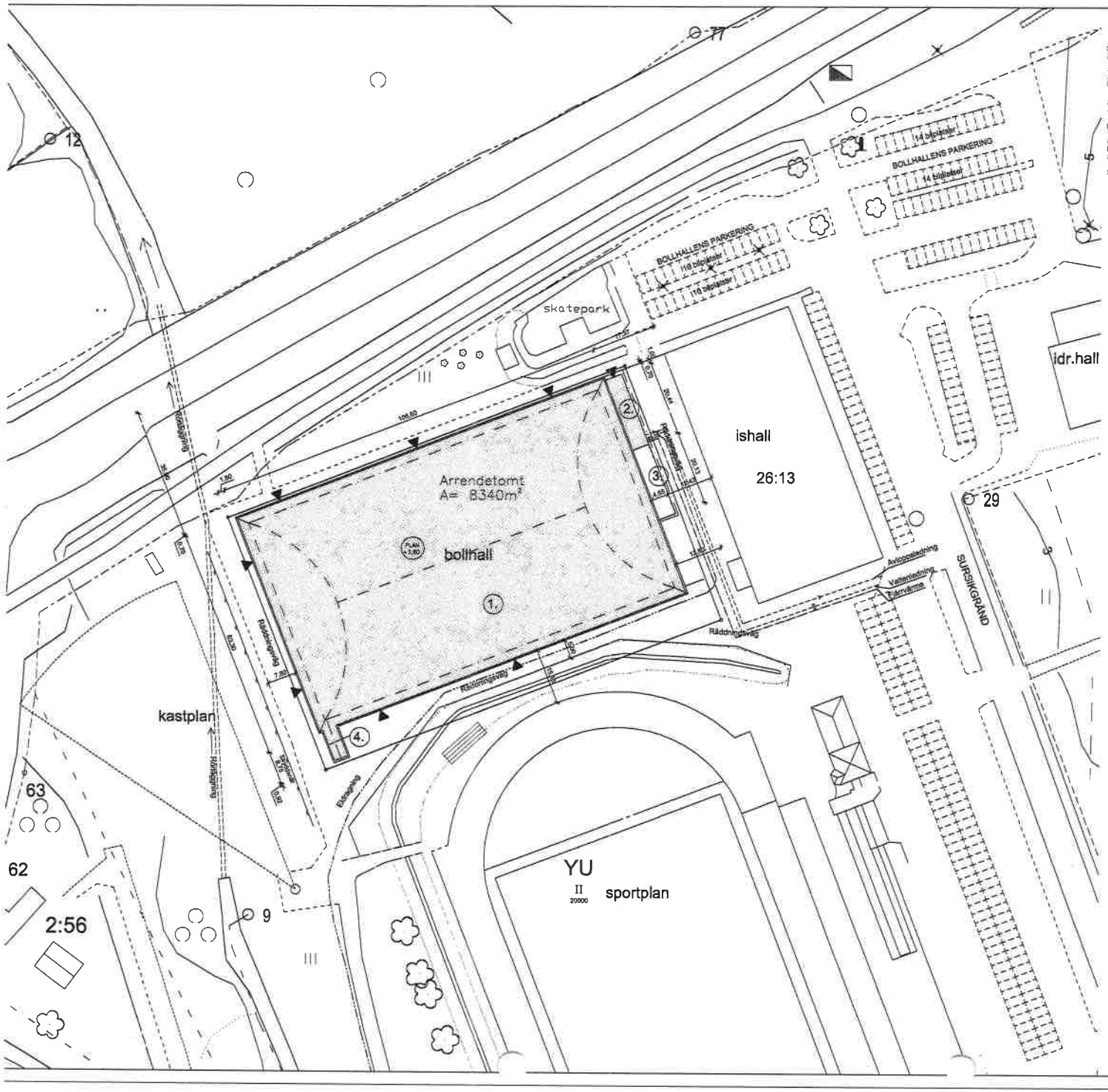

Del av 26:13 Arrendetomt
A= 8340 m²

1. Övertryckshall (Aktivitetshall)	6825,0 m²vy
2. Sociala utrymmen	85,0 m²vy
Våningsyta totalt	6720,0 m²vy

3. Maskinplats
4. Servicetunnel

Byggnadens brandklass: P3

Sociala utrymmets värmeproduktion: Fjärrvärme
Byggnadens anslutning till elnätet, elkabel preliminärt AXMK 4x240
Sociala utrymmens anslutning till vattenledningsnät och avloppsledningsnätet.

Slutlig höjd på plannivå bestäms vid utplaningen

PRELIMINÄR

ÄNDRING

B	Hallens storlek minskad, sociala utrymmen ändrad form och flyttad	JK	08.10.2017
A	Hallen och planen förminskas 2m längsidan. Sociala utrymmen ändrat form	SÖr	10.05.2017

K.ceo/Granskat/Gr: Bernås	Kartan/Kartor: Del av 26:13
Rakennuttajan/Byggnadsägare: NYBYGGNAD	Hankenumero/Projektinro: HUVUDRITNING
Rakennuskohteen nimi ja osoite/Byggnadsobjektets namn och adress: Pedersöre Activity Center, Sursikgränd, 86810 Bernäs	Piirustuksen sisältö/Ritningsinnehåll: Situationsplan
Suunn./Plan. RB/SI Simon Öst; Päiväys/Datering 2.5.2017; Grunnk./Tum Y13	Suurennos/Förstorl. ARK; Pääl. nro/Rit.nr 834-16-01; Muutos/Ändring B

KRONQVIST
INGENJÖRSBYRÅ • INSINÖÖRITOIMISTO

PB-PL 16 - 64900 - NYKARLEBY - UUSIKAARLEPYY
Rådhus. 3 68600 JAKOBSTAD/Kaupungintalo. 3 68600 PIETARSAARI
telefon 06-78 16 800
email: info@kronqvist.com www.kronqvist.com

INVESTERINGSKALKYL

Pedersöre Activity Center **6.10.2017**

ANSKAFFNINGSKOSTNADER		
Projektadministration och planering		43 000 €
Arbetsplatsmaskiner och -säkerhet		26 000 €
Markarbeten, inklusive pålning och dränering		203 000 €
Betongsulor, -sockel och -golv		108 000 €
Hall- och servicehusbyggnader		529 000 €
LVIS och automation (hall och sericehus)		178 000 €
Anslutningar (värme, vatten, el, internet)		91 000 €
Konstgräs (inklusive sviktpad och utjämnslager)		257 000 €
Övrigt		15 000 €
TOTALT		**1 450 000 €**

FINANSERINGSPLAN		
Aktiekapital:		150 000 €
Aktiekapital, Pedersöre kommun	*70 000 €*	
Aktiekapital, övriga	*80 000 €*	
Kapitallån, Pedersöre kommun		300 000 €
Kapitallån, övriga		250 000 €
Eget kapital		**700 000 €**
Banklån		**750 000 €**
TOTALT		**1 450 000 €**

Pedersöre Activity Center – Situationsplan (skiss)



VÄDJAN TILL BESLUTSFATTARNA I PEDERSÖRE

Sommaren håller på att övergå i höst och för juniorfotbollen i nejden betyder det småningom slut på träningar utomhus.

Organisationen bakom projektet Fotbollsregionen i Jakobstad (FRJ) hade hoppats att deras verksamhet och dess medlemsföreningar hade kunnat återuppta vinterträningarna med en välbehövlig möjlighet i PACs bollhall inkommande vinter 2017-2018. I Fotbollsregionen Jakobstad ingår FF Jaro, NIK, LBK, HBK, TUS, Esse IK och PeFF. Tillsammans har vi över 1300 juniorer i åldrarna 6-17 år!

Junnupelaajien määrä (6-17 v)

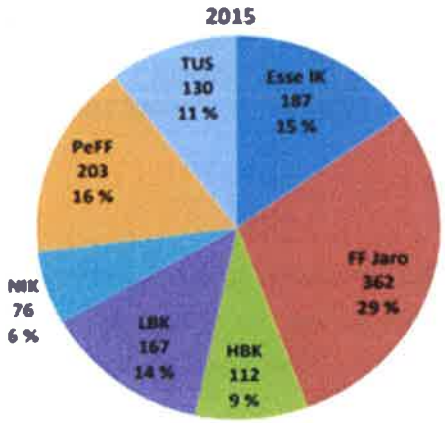

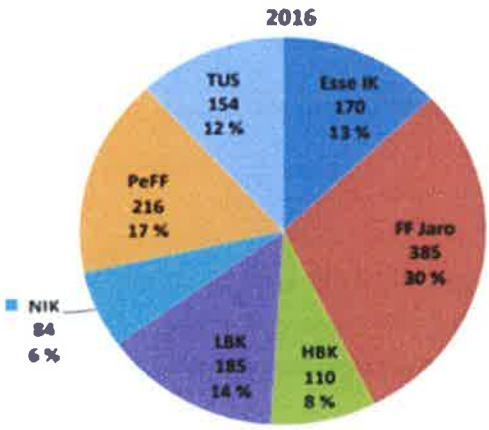

2015: 1237 pelaajaa
2016: 1304 pelaajaa

Fotbollsintresset bland nya och tidigare barn och ungdomar i nejden har stärkts under FRJs första år med bl.a. riktlinjer och utbildningar för medlemsföreningars tränare. Kvalitativa träningar, en av FRJs målsättningar kräver även lämpliga förhållanden. Sådana har behovet skrikit efter i många år och problemet tilltar kraftigt varje år. Det påvisar PACs gjorda intentionsavtal redan 2016 om hyror vintertid som fyller en fullstor bollhall. Efter FRJs första projektår har intresset och behovet ökat ytterligare.

Fotbollsregionen Jakobstad – Pietarsaaren jalkapalloseutu

EU –projekti 1.8.2016 – 31.5.2018
Yhtenäinen jalkapallolinja
Valmentajakoulutus
Sparrausapu valmentajille
Toimaillat
Markkinointi kouluissa ja päiväkodeissa
Aktiivinen ja osaava yhdistys läheltä kotia

Faktat alueesta joulukuu 2016
n. 50 000 asukasta
n. 1300 junioria
n. 350 aktiivista valmentajaa

www.frj.fi

Europeiska jordbruksfonden för landsbygdsutveckling: Europa investerar i landsbygdsområden

LEADER
Aktion Österbotten

FRJ ger sitt fulla stöd till Pedersöre Activity Centers bollhall och vädjar till beslutfattarna i Pedersöre att uppskatta det jobb som gjorts hittils i projektet genom att stöda och gå vidare med den nuvarande planen så att bygget kommer igång så fort som möjligt.

Arbetsgruppen för Fotbollregionen Jakobstad (FRJ)

Regionutvecklingschef Niklas Käcko

FRJ är uppmärksammat som gott exempelprojekt inom bollförbundet (bilderna är hämtade från bollförbundets webbplats).

27.8.2017

IK Falken, Friidrottssektionen

TILLMÖTESGÅENDE AV KRITIK OM BOLLHALLENS INVERKAN PÅ UTÖVNING AV FRIIDROTT PÅ SPORTPLAN VID SURSIKS IDROTTS- OCH SKOLCENTER

Pedersöre Activity Center Ab Oy (PAC) styrelse (Leif Käldman, Bo Portin , Stefan Olli) kallade till ett möte med IK Falkens representanter (Carola Häggblom, Monica Borgmästars) och kommunens tjänstemän (Leif Harjulin, Yvonne Liljedahl-Lund) 15 juni. Syftet med mötet var att diskutera bollhallens inverkan på utövning av friidrott på sportplanen.

De punkter som Monica Borgmästars presenterade som försämrande av utövning av friidrott vill PAC besvara och gå tillmötes på följande sätt och förändringar i planerna:

1. ***Sportplan slutar vid vallen/stängslet. Vallens funktion som skydd och avgränsare är viktig i den änden av planen där målgång (mest folk, funktionärer) och hopp utförs.***

PACs respons/åtgärder:
- Vi vill gå fullt ut till mötes så att vallen och dess funktion för friidrott kvarstår
- Bollhallens huvudingång och sociala utrymmen flyttas och förminskas
- Bollhallen görs ytterligare smalare för att rymma samma som hittills planerade räddningsväg mellan hallen och vallen.

Konsekvenser för bollhallen:
- Spelplanen inne i hallen blir minimal, men uppfyller bollförbundets minimimått i de flesta klasser och matcharrangemang (men inte alla)
- Reducerade sociala utrymmen med WC:n men inga duschmöjligheter i omklädningsrum, utan endast plats för ytterkläder och bänkar för ombyte av skor. Användare som vill duscha hänvisas till Sportis
- Sociala utrymmet och huvudingång blir i nära anslutning till parkeringen vid Grubbo och framför Sportis
- Hallens höjd ca 1m lägre
- Väsentligt lägre investeringskostnader

Konsekvenser för kommunen:
- Aningen lägre kostnader för åtgärder på området (vallen kvar, inget nytt stängsel eller stödmurar behöver anläggas)

Konsekvenser för ishallen:
- Befintligt utrymme i hörnet ishallen - sportplan kvarstår som idag (utfart för ismaskinen)
- Framtid möjlighet till samarbete för att få gemensamma omklädningsrum

2. ***Hallen och passagen mot ishallen medför turbulenta vindar då det blåser***

PACs respons/åtgärder:

- Ifall detta kan bevisligen påvisas kan PAC inför viktigare tävlingar sänka trycket i hallen så att den sjunker ned till t.ex. 1/4 av normal höjd
- Vallen, som nu får bli kvar, och på den de växande granarna och tallarna har även avvärjande effekt

Konsekvenser för bollhallen:

- Mindre tilläggskostnad för tryckökning i hallen efter friidrottstävlingar

3. ***Hallen skuggar ändan av sportplan***

PACs respons/åtgärder:

- Solen når hallen lågt på kvällen (efter 21). Vi i PAC har svårt att tro hallen bidrar med skuggeffekter den tid då friidrott normalt pågår på sportplanen. Och ifall detta kan påvisas kan samma åtgärd göras som i 2 ovan.

Konsekvenser för bollhallen:

- Mindre tilläggskostnad för tryckökning i hallen efter friidrottstävlingar

4. ***Kastplatsens nya placering splittrar aktiviteterna mera och möjlighet att följa med både kast och aktiviteter inne på planen på tävlingar (stå på vallen)***

PACs respons/åtgärder:

- Platsen där man följer med både kast utanför och tävlingar innanför vallen förflyttas bort från ovanför hopplatserna och målgångskurvan till mittemot målgången. Möjligheten försvinner inte. Folk kanske sprides ut på större område kring sportplanen istället för att trängas på det redan mest populära stället bakom målgången och ovanför hopplatserna

Ändringarna i planerna har presenterats åt, och fått positivt bemötande av, kommunens tjänstemän som deltar i planeringen av bollhallen.

27.8.2017

Layout och snitt av bollhallen på PACs arrendetomt med senaste ändringar för att bemöta kritik om trångt mot sportplanen ser ut så här:

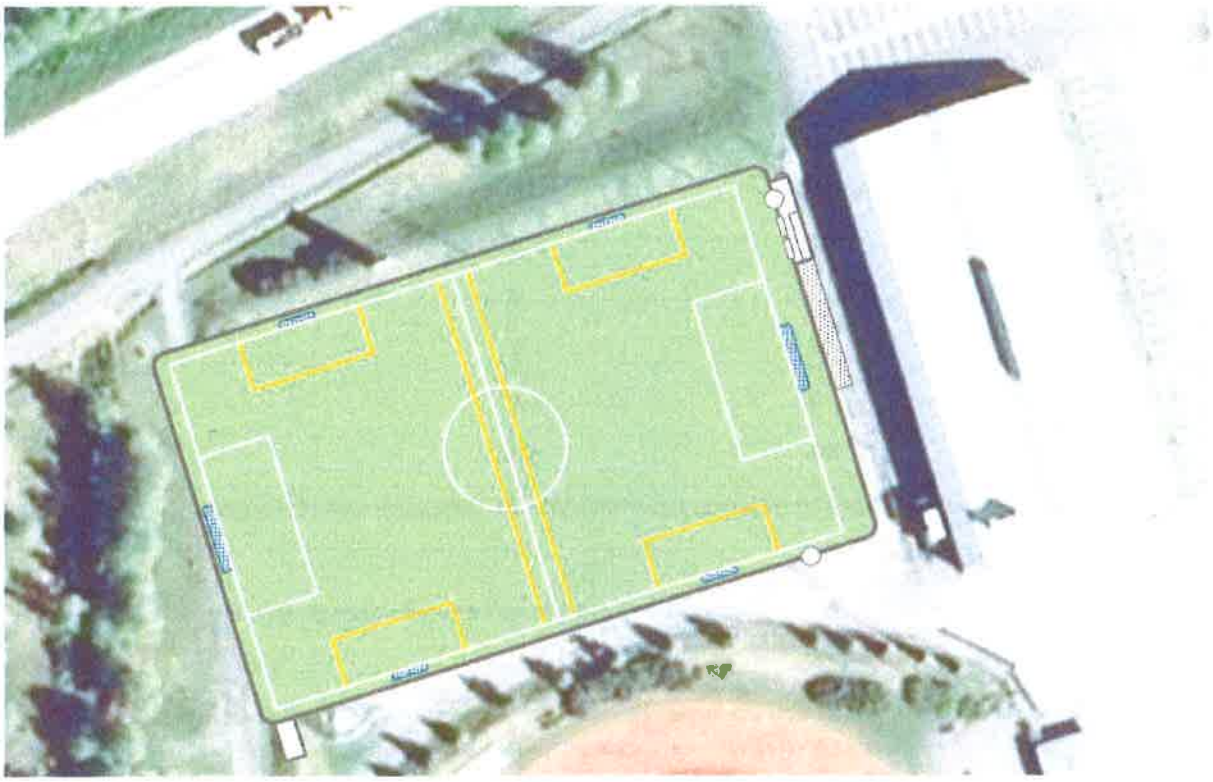

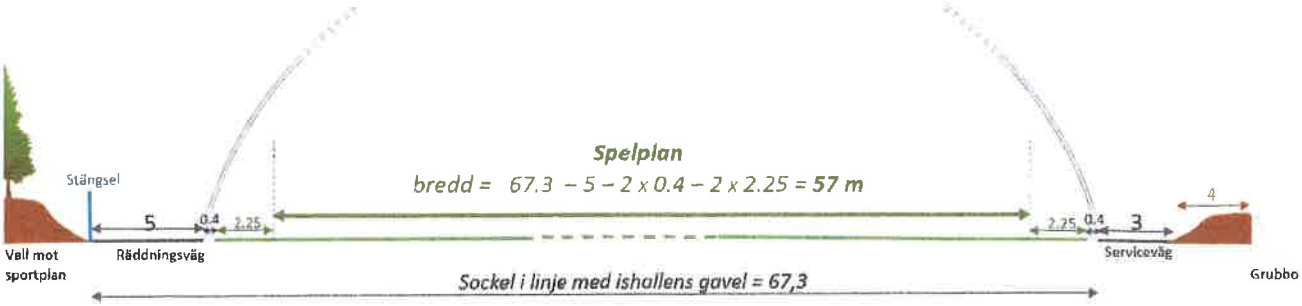

På Pedersöre Activity Centers styrelsens vägnar,

Pedersöre 27.8.2016,

Stefan Olli
Styrelsemedlem och ordförande för hallgruppen

Protokoll vid extra bolagsstämma i Pedersöre Activity Center Ab Oy. FO: 2809804-6

Bennäs 20.04. 2017

§ 1. Val av ordförande och sekreterare för stämman

Till ordförande valdes Leif Käldman och till sekreterare valdes Stefan Olli

§ 2. Röstlängd

En förteckning över närvarande upprättades:

Namn	Antal aktier	Antal röster
Leif Käldman	40	40
Stefan Olli	4	4
Bo Portin	4	4
Guy Käcko	2	2
Summa	**50**	**50**

Stämman beslutade att godkänna förteckningen över närvarande aktieägare som röstlängd.

§ 3. Kallelse och dagordning

Stämman konstaterades vara sammankallad i behörig ordning och dagordningen godkändes.

§ 4. Riktad nyemission

För att säkerställa finanseringen av den planerad bollhallen, föreslår styrelsen för stämman att bolaget undersöker möjligheten till en riktad nyemisson till Pedersöre kommun, samt föreningar, företag och privatpersoner, genom en provteckning.

Genom att höja bolagets aktiekapitalet från nuvarande 2500,- Euro (50 st aktier) till minst 143.000,- Euro (2860 st aktier) och maximalt 160.000,- Euro (3200 st aktier)

Aktiernas teckningspris är 50,- € / aktie

Provteckningstiden blir 15.5. - 30.7. 2017

Bolagsstämman besluter därefter om en riktad nyemission som skall slutföras före 31.12. 2017

§ 5. Avslutande

Samtliga beslut fattades enhälligt.

Stämman avslutades

Ordförande

Leif Käldman

Sekreterare

Stefan Olli

BOLAGSORDNING FÖR PEDERSÖRE ACTIVITY CENTER AB OY

1 § Bolagets firma

Bolagets firma är Pedersöre Activity Center Ab Oy och dess hemort är Pedersöre.

2 § Föremål för bolagets verksamhet

Föremålet för bolagets verksamhet är att äga och besitta fastigheter och uthyra detsamma för tränings- och speltider och annan idrottsverksamhet, mässor, utställningar och andra publika tillställningar.

3 § Styrelse

För bolagets förvaltning och för att dess verksamhet är ändamålsenligt organiserad sörjer styrelsen, som består av minst tre (3) och högst tio (10) ordinarie medlemmar. Styrelseledamöterna väljs tillsvidare.

4 § Verkställande direktör

Bolaget kan ha en verkställande direktör, som utses av styrelsen.

5 § Firmateckningsrättigheter

Bolagets firma tecknas av styrelseordförande eller verkställande direktören var för sig eller av två styrelsemedlemmar tillsammans.

Dessutom kan styrelsen ge en namngiven person rätt att teckna bolagets firma per procuram eller en rätt att företräda bolaget.

6 § Kallelse till stämma

Kallelse till bolagsstämma skall utfärdas till aktieägarna tidigast två (2) månader och senast en (1) vecka före stämman antingen skriftligt, genom E-brev till aktieägarna eller på annat sätt skriftligt.

7 § Ordinarie bolagsstämma

Ordinarie bolagsstämma skall hållas årligen på av styrelsen fastställd dag inom sex (6) månader från utgången av räkenskapsperioden.

Vid stämman skall:
framläggas

1. Bokslutet innefattande resultaträkning, balansräkning och noter till bokslutet, och 2. eventuell revisionsberättelse,

beslutas
3. om fastställande av resultaträkning och balansräkning;
4. om åtgärder, som föranleds av vinst eller förlust enligt den fastställda balansräkningen; 5. om ansvarsfrihet för styrelsens

441-2058

medlemmar och verkställande direktören; 6. om styrelseledamöternas arvode och ersättningsgrunderna för resekostnader; 7. vid behov om antalet styrelseledamöter;

väljas
8. vid behov styrelseledamöter;
9. vid behov revisor och revisorssuppleant;

441-2059

Med anledning av planerna på PAC-projektet

1.Bakgrundsfakta

- Friidrott består av hopp-, kast- och löpgrenar. Friidrottsverksamheten är en helhet med grundpelarna knatte-, tränings- och tävlingsverksamhet. Varje del är lika viktig.

- Västra kurvan är en speciellt känslig del av Centralidrottsplanen.

- Det finns endast en tävlingsarena för friidrott i Pedersöre kommun.

- Servicebyggnaderna, kansliet och läktaren har uppförts med talkokrafter från IK Falken och IFK Lepplax. Andra föreningar har avböjt medverkan.

- Grusplanen fungerar som uppvärmnings-, tränings- och tävlingsarena för främst de långa kasten men även för övriga grenar.

- IK Falken har under hela 2010-talet varit en Superelitförening, dvs hört till de 20 bästa friidrottsföreningarna i Finland. År 2017 rankades IK Falken som 15 bästa friidrottsförening i Finland. IK Falken är en aktiv och betrodd tävlingsarrangör. IK Falken har ansökt om arrangörsskapet för FM för 16-17-åringar år 2020.

2. Friidrottssektionen konstaterar att friidrottsverksamheten riskerar påverkas på följande sätt om PAC byggs på grusplanen.

- Vindhastigheten torde minska men fluktuationerna kan komma att öka kraftigt. Risken för turbulens pga vindarna är överhängande inne på Centralidrottsplanen. Effekten av turbulensen kan komma att bli förödande för friidrottsverksamheten. För stavhoppets och möjligen även för spjutkastningens del kan ett akut säkerhetsproblem uppstå pga vindarna. Även skuggningseffekten skulle sannolikt påverka förhållandena på sportplanen.

- Den helhet som nu finns med kastplanen i direkt anslutning till Centralidrottsplanen slås sönder. Publiken skulle till exempel inte ha möjlighet att följa med pågående tävlingar inne på Centralidrottsplanen och på kastplanen på samma gång.

- Tävlingsverksamheten och i förlängningen hela föreningen riskerar drabbas. Tävlingsarrangemang är en av IK Falkens viktigaste inkomstkällor. Även för friidrotten på distrikts-, förbunds- och nationell nivå är det av största vikt att tävlingar arrangeras på fullvärdiga arenor.

- IK Falken tvingas slå vakt om och kämpa för varenda decimeter. Utrymmet är så begränsat att Falkens område beskärs om någon annans utökas och vice versa. Friidrottssektionen vill undvika att konkurrera om utrymmet med till exempel Ishallsbolaget.

- Det saknas 19.11.2017 en aktuell situationsplan för hur området skulle komma att se ut om PAC-projektet förverkligas. Den nya kastringens placering är oklar. Grusplanens kulrings placering är oklar. Den nya grusplanens mått är oklara och vi vet inte om den skulle bli så stor att den kunde fungera som tränings-, uppvärmnings- och tävlingsarena. Den nya kastplanen blir en säkerhetsrisk om funktionärerna inte har tillräckligt med utrymme att röra sig i sidled.

- En flyttning av stav- och höjdhoppsplatserna samt kastplatserna kan komma att aktualiseras pga turbulens. Vattengravens och spjutkastningens placering skulle i så fall bli ett dilemma som vi inte hittar goda lösningar på. Vi uppmanar beslutsfattarna att beakta dessa kostnader samt även i förväg utreda vem som skulle stå för dem.

- Ytvattnet kan rinna ut på sportplanen. Placeringen av Falkens reklampelare är oklar.

3. Friidrottssektionens konstaterar att:

- Förutsättningarna för att Falken ska kunna bedriva friidrottsverksamhet på Centralidrottsplanen, dvs att utöva friidrott, träna, tävla och arrangera tävlingar, får inte på något sätt försämras. Vi hänvisar till punkterna 1 och 2.

- Kastplanens placering ska vara i direkt anslutning till Centralidrottsplanen.

- Om PAC-projektet förverkligas på kastplanen så finns inga utvecklingsmöjligheter för området kring Centralidrottsplanen. Vi kan inte idag förutse vilka krav som kan komma att ställas på en tävlingsarena för friidrott i framtiden.

19.11.2017

IK Falkens friidrottssektion

Monica Borgmästars, ordförande

Lars Byström, knatteutskottets representant

Martin Ek

Markus Granö

Helena Joskitt, sekreterare

Caroline Smedberg

Anne-Maj Tuomi

Christoffer Wärn

Dnr: 33/2018

§ 23 Anhållan om tomt, Pohjanmaan Kiinteistökehitys Oy

Pohjanmaan Kiinteistökehitys vill reservera Y-tomt nr 132 i Sandsund för att undersöka behovet av ett privat daghem eller servicehem på området. Företaget samarbetar både med lokala aktörer och stora nationella aktörer för att skapa tidsenliga och trygga utrymmen för verksamheterna. Tomtens storlek är 8 300 kvadratmeter och effektivitetstalet är 0,3. På tomten får således byggas maximalt 2 500 våningskvadratmeter. Planeringsreserveringen skulle vara i kraft i 6 månader.

Kommunfullmäktige har inte fastställt priset för Y-tomter. Centralt belägna Y-tomter kan man i vissa kommuner inte ens köpa utan endast arrendera. Den aktuella tomten ligger mitt i ett bostadsområde. Om tomten bebyggs med servicebostäder kan användningen närmast jämföras med en AR-tomt varför tomten kunder avyttras på samma villkor som tomterna i kvarter 81-83.
(beredning: ekonomi- och utvecklingsdirektör)

Kommundirektörens förslag:

Ekonomi- och koncernsektionen föreslår att tomt nr 132 i Sandsund reserveras för Pohjanmaan Kiinteistökehitys' behov. Planerringsreserveringen gäller i sex månader till 31.8.2018 och reserveringsavgiften utgör 20 % av arrendeavgiften eller 996euro/år.

Ekk.
§ 5

Ekonomi- och koncernsektionens beslut:

Ekonomi- och koncernsektionen beslutade enhälligt i enlighet med förslaget.

_____

Kommundirektörens förslag:

Kommunstyrelsen föreslår att tomt nr 132 i Sandsund reserveras för Pohjanmaan Kiinteistökehitys' behov. Planerringsreserveringen gäller i sex månader till 31.8.2018 och reserveringsavgiften utgör 20 % av arrendeavgiften eller 996 euro/år.

Kst
§ 23

Kommunstyrelsens beslut:

Kommunstyrelsen beslutade enhälligt omfatta kommundirektörens förslag.

_____

BILAGA	Kst: § 23/18
	Kfge: §

Tonttihakemus

Nimi 1

Pohjanmaan Kiinteistökehitys Oy perustettavan yhtiön lukuun

Osoite

PL 241, 90101 Oulu

Puhelin

0400-683433

Sähköpostiosoite

info@pmkk.fi

Nimi 2
Osoite
Puhelin
Sähköpostiosoite
Alue tai kylä

Starsund

Kortteli nro

132

Tontti nro

132

Osoite

Savihaantie

Päivämäärä, jolloin rakennustyöt käynnistyvät

1.6.2018

Lisätiedot

Tarkoituksenamme olisi tehdä määräaikainen suunnitteluvaraus tontille, jona aikana selvitettäisiin mahdollisuutta toteuttaa tontille joko yksityinen päiväkoti tai hoivakoti. Eli varsinaisesta tontin lopullisesta luovuttamisesta ei ole kyse. Ellei ko. palvelujen tarvetta paikkakunnalla ilmene, ei hanke luonnollisesti toteudu. Tonttivarauksen tarkoituksena on siis varmistaa ajatellulle tontille määräaikainen "pito" ennen kuin hanketta lähdetään esittelemään eteenpäin.

Yrityksemme toimii yhteistyössä paikkakunnasta riippuen pienten paikallisten sekä isojen valtakunnallisten toimijoiden kanssa. Rakennutamme siis ajanmukaiset toimitilat yrityksille koko valtakunnan alueella toimintansa harjoittamista varten turvallisesti ja nykyaikaisissa toimitiloissa.

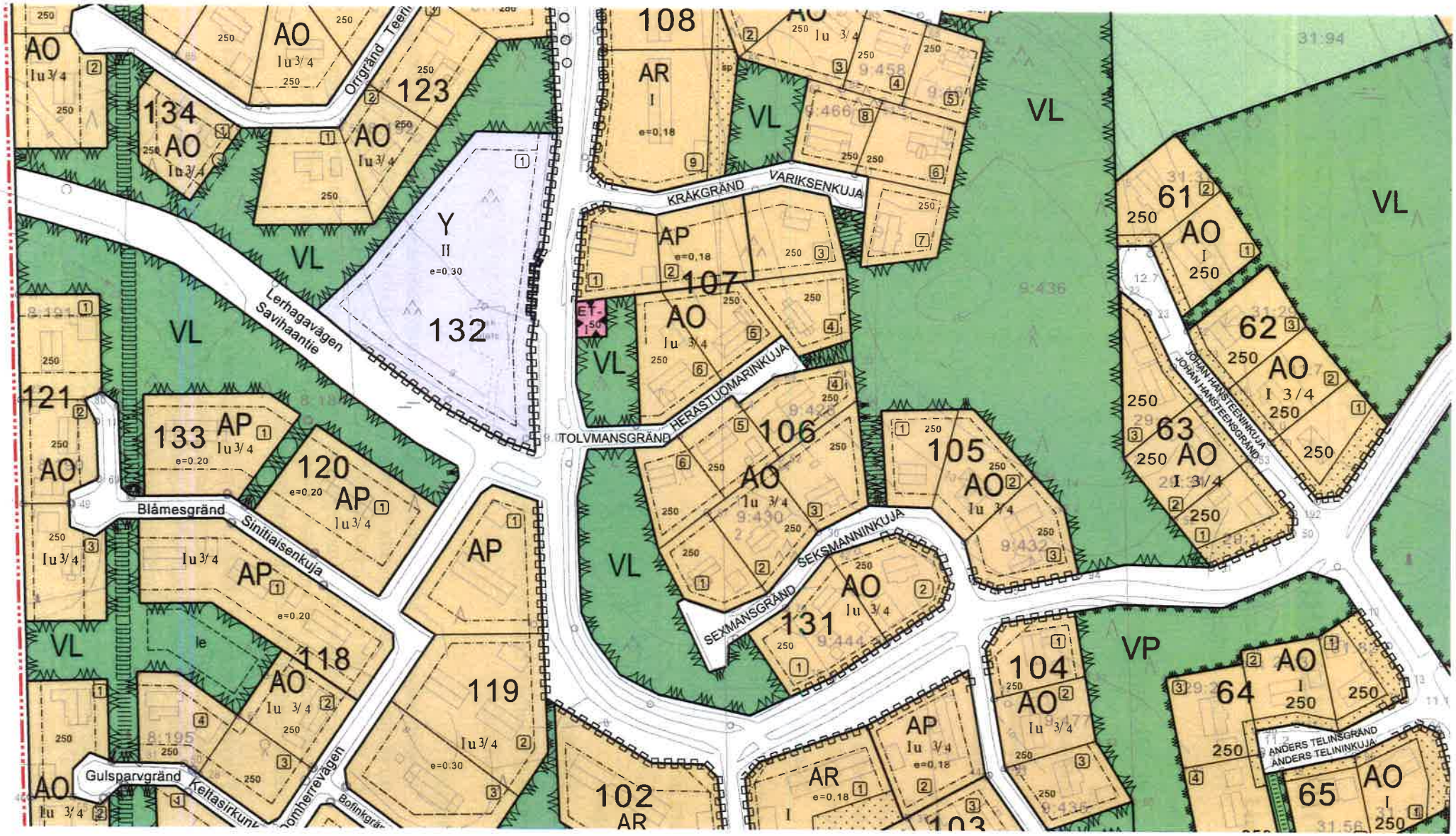

108
AR
I
e=0,18
VL
VL
VL
VL
VL
VL
VL
VP
AO
Iu 3/4
134
123
Y
II
e=0,30
132
Lerhagavägen
Savihaantie
KRÅKGRÄND
VARIKSENKUJA
AP
e=0,18
107
AO
Iu 3/4
HERASTUOMARINKUJA
TOLVMANSGRÄND
106
AO
Iu 3/4
105
AO
Iu 3/4
61
AO
I
250
62
AO
I 3/4
63
AO
I 3/4
JOHAN HANSTEENINKUJA
JOHAN HANSTEENSGRÄND
121
133
AP
Iu 3/4
e=0,20
120
AP
Iu 3/4
Blåmesgränd
Sinitiaisenkuja
AP
e=0,20
118
AO
Iu 3/4
119
Iu 3/4
e=0,30
SEKSMANNINKUJA
SEXMANSGRÄND
131
AO
Iu 3/4
104
AO
Iu 3/4
64
AO
I
250
ANDERS TELINSGRÄND
ANDERS TELININKUJA
65
AO
I
250
Gulsparvgränd
Keltasirkunk
Domherrevägen
102
AR
AP
Iu 3/4
e=0,18
AR
e=0,18
103

Dnr: 13/2018

§ 24 Försäljning av tilläggsmark åt Överesse Marthaförening r.f.

Överesse Marthaförening r.f. äger Marthagården inklusive ett uthus i Värnum i Överesse i anslutning till Överesse industriområde. Föreningen har planerat att köpa fastigheten Esselström 599-415-5-56, där Marthagården är belägen, av en privat markägare. För att kunna bilda tomt i enlighet med detaljplanen, som godkändes av kommunfullmäktige 11.12.2017, anhåller föreningen samtidigt om att få köpa en ca 480 m² stor del av fastigheten Umforsbacka 599-415-25-6 och en ca 30 m² stor del av fastigheten Rektanglarna 599-415-3-100 i Överesse av Pedersöre kommun (totalt ca 510 m²).

Kommundirektörens förslag:

Kommunstyrelsen beslutar föreslå för kommunfullmäktige att kommunen säljer ca 510 m^2 av fastigheterna Umforsbacka 599-415-25-6 och Rektanglarna 599-415-3-100 i Överesse till Överesse Marthaförening r.f. för 1 €/m^2.

Kommunstyrelsens beslut:

Kommunstyrelsen beslutade enhälligt omfatta kommundirektörens förslag.

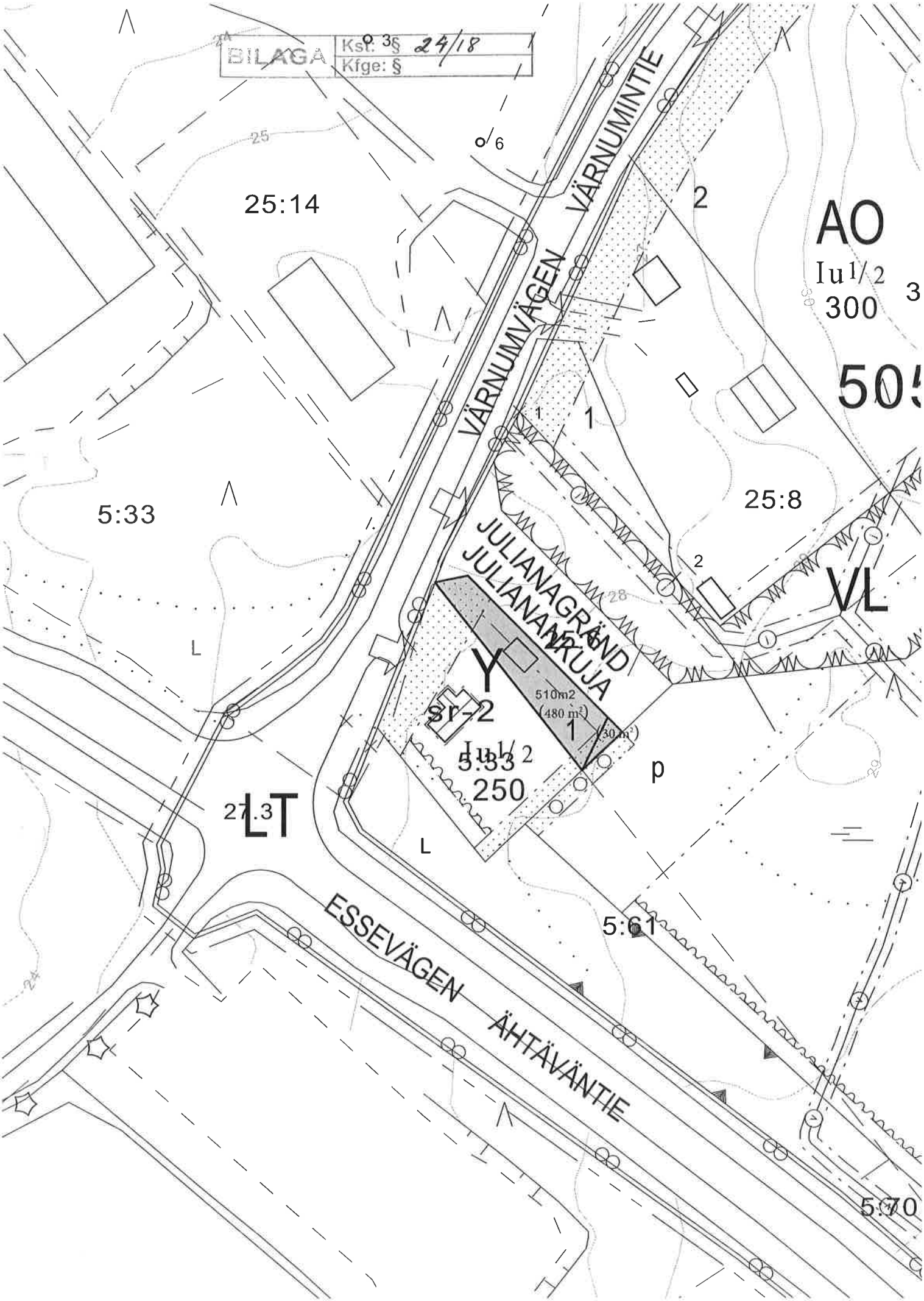
BILAGA
Ksf: § 24/18
Kfge: §
25:14
VÄRNUMINTIE
VÄRNUMVÄGEN
AO
Iu1/2
300
5:33
25:8
JULIANAGRÄND
JULIANAKRUJA
VL
Y
sr-2
510m2
(480 m²)
(30 m²)
Iu1/2
5:33
250
LT
5:61
ESSEVÄGEN
ÄHTÄVÄNTIE
5:70

Dnr: 475/2017

§ 25 Motion gällande resebidrag till studerande som sitter i kommunstyrelsen, - fullmäktige och nämnder men som bor på annan ort

Joakim Lasén m.fl., lämnade vid kommunfullmäktiges sammanträde den 2 oktober 2017 in en motion där man yrkar på att kommunen borde erlägga ett resebidrag till studerande som sitter i kommunstyrelsen, - fullmäktige eller nämnder, men som bor på annan ort. Kommunstyrelsen har remitterat ärendet till personalsektionen för beredning.

Reseersättning till förtroendevalda betalas i enlighet med bestämmelserna i kommunens förvaltningsstadga (§ 142). En del kommuner har utvidgat bestämmelserna i arvodes- eller förvaltningsstadgan så att också studerande som bor på studierorter i Finland samt civiltjänstgörare och personer som gör sin militärtjänst helt eller delvis får sina resekostnader till kommunala sammanträden ersatta. Ur ett jämlikhetsperspektiv kan man motivera utbetalning av resekostnadsersättning också till personer som tillfälligt bor på annan ort. Då det rent administrativt skulle vara omständigt att i varje enskilt fall utreda förmånligaste färdsätt och då mötesresorna ibland kombineras med andra resor till hemorten är en schablonmässig ersättning att föredra. En extra reseersättning för resan mellan studie/tjänstgöringsorten och hemorten kunde utbetalas så att för resor på ca 100-200 km enkel resa utbetalas 20 euro/möte och för resor till och från studieorter på över 200 km:s avstånd betalas 50 euro/möte.

Ekonomi- och utvecklingsdirektörens förslag:

Som svar på motionen föreslår personalsektionen att förvaltningsstadgan revideras så att det blir möjligt att utbetalning av reseersättning till förtroendevalda som tillfälligt bor på annan ort på grund av studier eller värnplikt. Ersättningen skulle vara en schablonmässig tilläggsersättning för resan mellan studieorten och hemorten så att för resor på ca 100-200 km enkel resa utbetalas 25 euro/möte och för resor till och från studieorter på över 200 km:s avstånd betalas 50 euro/möte.

Pers. § 7

<u>Personalsektionens beslut:</u>

Personalektionen beslutade enhälligt omfatta ekonomie-/utvecklingsdirektörens förslag.

_____

Kommundirektörens förslag:

Kommunstyrelsen beslutar inleda en revidering av förvaltningsstadgan så att det blir möjligt att utbetalning av reseersättning till förtroendevalda som tillfälligt bor på annan ort på grund av studier eller värnplikt. Ersättningen skulle vara en schablonmässig tilläggsersättning för resan mellan studieorten och hemorten så att för resor på ca

100-200 km till och från studieorten utbetalas 25 euro/möte och för resor till och från studieorter på över 200 km betalas 50 euro/möte.

Detta utgör samtidigt svar på motionen.

Kst
§ 25

Kommunstyrelsens beslut:

Kommunstyrelsen beslutade enhälligt omfatta kommundirektörens förslag.

BILAGA	Kst: § 25/18
	Kfge: § 71/17

Kommunfullmäktige i Pedersöre

Motion

I takt med att Pedersöre kommun får allt yngre förtroendevalda i olika organ borde också besluten som vi tar hänga med. Som det är just nu betalas resekostnader åt förtroendevalda endast inom gränserna för Pedersöre. Detta görs utan att ta i beaktande studeranden som är förtroendevalda i kommunen, eftersom många studeranden är tillfälligt bosatta på annan ort. Ingen ska behöva behöva lida för att man är politiskt aktiv på hemorten. Förtroendeuppdrag är tidskrävande och tär speciellt mycket på studerandes ekonomi som ofta ska färdas långa vägar till möten.

Vi anser att Pedersöre kommun borde ersätta resekostnader för möten från studieorten till hemorten. Resebidraget skulle gälla för studerande som bor på annan ort som sitter i styrelsen, fullmäktige och nämnder. Resebidraget tror vi också skulle locka ungdomar att engagera sig politiskt i hemkommunen.

Pedersöre 2.10.2017 Joakim Laseri

Paulina Grön
Camia Rämlund
[illegible]
[illegible]
[illegible]
Christian Backlund
Markus Sandbacka
Tina Cederström
[illegible]
[illegible]
Camilla Roslund-Nordling
Helena Berger
[illegible]
Annika Mattsson
Anja Lillqvist
Christine Stein
[illegible]

Gary Lund

E.G. GR

Dnr: 530/2017

§ 26 Anhållan om bidrag; Finnholms enskilda vägs väglag

Finnholms enskilda vägs väglag anhåller om ekonomiskt bidrag för reparationen av Finnholmsbron. Bron har blivit sanerad under senhösten och fått nya balkar, sekundärbärare, samt nytt brolock. Broräcket har även förnyats i sin helhet. Kommunens vägmästare har granskat reparationen och kan konstatera att arbetet är väl utfört.

Väglaget har inget vägunderhållsavtal med kommunen utan sköter underhållet i egen regi. Väglaget har inte kunnat söka statsbidrag för broreparationen eftersom längden på vägen samt antalet fast bosatta längs vägen inte uppfyller ELY-centralens kriterier.

De totala kostnaderna för projektet blev 22 539,66 €. Väglaget anhåller om 5 000 € i ekonomiskt bidrag.

Chefen för tekniska verket:

Finnholms enskilda vägs väglag har visat handlingskraft och gjort en föredömlig insats för upprätthållandet av en viktig förbindelseväg.

Eftersom tekniska nämnden inte har budgetmedel eller mandat att bevilja bidrag för olika ändamål föreslår tekniska nämnden att kommunstyrelsen beviljar Finnholms enskilda vägs väglag 5 000 € i bidrag för reparationen av Finnholmsbron.

Tn § 126

Tekniska nämndens beslut:

Omfattades enligt förslag. Beslutet delges kommunstyrelsen.

Kommundirektörens förslag:

Kommunstyrelsen beslutar bevilja Finnholms enskilda vägs väglag ett bidrag på 5 000 € för reparationen av Finnholmsbron. Bidraget tas från momentet Understöd till sammanslutningar (4742 6107).

Kst § 26

Kommunstyrelsens beslut:

Kommunstyrelsen beslutade enhälligt omfatta kommundirektörens förslag.

BILAGA Kst: § 26/18 Kfge: §

BILAGA Tn: § /26/2017

18/10 -17
530/2017

Till Tekniska nämnden i Pedersöre Kommun

Vi undertecknade vill komma med en vädjan om ekonomiskt stöd för reparation av Finnholm åbro.

Projektet genomförs helt i privat regi men p.g.a. den allmännytta som projektet har för skogsägare, fast boende och jordbruk anser vi att Kommunen kunde stöda detta projekt med förslagsvis 5000 euro vilket utgör knappt en fjärdedel av materialkostnaderna.

Med hopp om ett positivt beslut.

Ordförande:
Sixten Finnholm
Sixten Finnholm

Kassör:
Sune Finnholm
Sune Finnholm

Delägare:
Andreas Nykung
Andreas Nykung

GH PHS

BILAGA Tn: § 126/2017

PEDRSÖRE KOMMUN 20.6.2017

1

Vägenhetsberäkning för Finnholms vägen i Esse by. BROBYGGE

Vägens längd: 0,6 km

Nr	Vägdelägare	Trafikslag	Enhet ha , st	Norm-värde	Vägstr. km yttre	Vägstr. km inre	Korr.koeffic. Vägstr.	Korr.koeffic. Vikt	Vägenheter Skilt	Vägenheter Summa	%
1	Carlsson-Flinck, Ann-Mi m.fl.	obebott hus	1	150	1		1,000	1	150	150	4,00
2	Nykung, Andreas	åker	16,7	90	1		1,000	1	1503	1503	40,10
3	Finnholm, Sune	bostad	1	900	1		1,000	1	900	900	24,01
4	Finnholm, Sixten o Sune	åker	0,4	90	1		1,000	1	36		
		obebott hus	1	150	1		1,000	1	150	186	4,96
									2739	2739	
5	Stordahl, Per-Ole	skog	10,1	9	1		1,000	0,5	45	45	1,21
6	Albäck, Annika Marie	skog	12	9	1		1,000	0,5	54	54	1,44
7	Snellman, Håkan	skog	0,9	9	1		1,000	0,5	4	4	0,11
8	Lindfors, Jan-Peter o Portin, Mari	skog	13,1	9	1		1,000	0,5	59	59	1,57
9	Wiklund, Nils Vilhelm	skog	20,5	9	1		1,000	0,5	92	92	2,46
10	Smeds, Kjell	skog	51	9	1		1,000	0,5	230	230	6,12
11	Smeds, Kjell m.fl.	skog	23,1	9	1		1,000	0,5	104	104	2,77
12	Vikström, Tom	skog	5,5	9	1		1,000	0,5	25	25	0,66
13	Stenbäck, Marita	skog	33,4	9	1		1,000	0,5	150	150	4,01
14	Furu, Per-Åke m.fl.	skog	12,3	9	1		1,000	0,5	55	55	1,48
15	Smeds, Kjell o Mattbäck Hanna/c	skog	8,5	9	1		1,000	0,5	38	38	1,02
16	Lindfors, Jan-Peter	skog	33,9	9	1		1,000	0,5	153	153	4,07
19	Carlsson-Flinck, Ann-Mi m.fl.	skog	51,8	9	1		1,000	0,5	233	233	6,22
20	Nykung, Andreas	skog	12,7	9	1		1,000	0,5	57	57	1,52
21	Finnholm, Sixten o Sune	skog	57,4	9	1		1,000	0,5	258	258	6,89
									~~3748~~	~~3748~~	100,00
									4296	4296	

Rotmossvägen bidrag 5000€

Rotmossvägen andel		5000,- €	5000 €
Carlsson-Flinck, Ann-Mi m.fl.	4,94 x 150 =	741,	
Nykung Andreas	4,94 x 1503 =	7424,82	
Finnholm Sune	4,94 x 900 =	4446,	
Finnholm Sixten o. Sune	4,94 x 186 =	918,84	13530,66 €
Andreas Nykung nya I balkar			3000,- €
Herrfors sponsorering			1000,- €
Nykung Folke = 050-5123710			22530,66 €

NORMVÄRDEN
Bostad = 900
Villa = 250

Jordbruk = 900
Odling Yttre =90
Odling Inre =25
Mjölkbil =1600

Skogsbruk = 9
Skogsbr.Yttre = 5
Skogsbr.Inre = 4

GH PHJ

Dnr: 41/2018

§ 27 Begäran om utlåtande - Österbottens räddningsverks servicenivå-beslut för åren 2018-2019

Österbottens räddningsverk begär ett utlåtande från medlemskommunerna om förlängning och precisering av servicenivåbeslutets giltighetstid med åren 2018-2019.

Till följd av den pågående omfattande landskapsförnyelse genom landskapsreformen som berör räddningsväsendet i och med att räddningsväsendet övergår i landskapets ansvar, bör servicebeslutets giltighetstid förlängas, så att giltighetstiden stämmer överens med den tänkta tidpunkten för landskapens övertagande av ansvaret, varefter landskapen gör servicenivåbeslut.

Österbottens räddningsverks direktion har begärt utlåtande om förlängandet av servicenivåbeslutets giltighetstid, med de preciserade beslut som fogats till det i kraft varande servicebeslutet för åren 2014-2017. Utlåtandena behandlas i direktionen 8.2.2018

Kommundirektörens förslag:

Pedersöre kommun omfattar förslaget till förlängning av servicenivåbeslutets giltighetstid och har inget att anmärka gällande preciseringarna av det i kraft varande servicenivåbeslutet.

Kommunstyrelsens beslut:

Kommunstyrelsen beslutade enhälligt omfatta kommundirektörens förslag.

Bilaga Kst § 27/18

ÖSTERBOTTENS RÄDDNINGSVERK

SERVICENIVÅBESLUT 2018 – 2019

Bilaga 1: PROMEMORIA – RISKANALYS

Uppdaterade kapitel 2 – 3 och 5

UTKAST Direktionen för Österbottens räddningsverk 22.11.2017

SISÄLLYSLUETTELO

2. Riskrutor på Österbottens räddningsområde 4

2.1. Grunder för bedömning av hot 4

2.2. Bestämmande av riskklasser 4

2.3. Olyckor som fastställer riskklassen 7

2.4. Riskrutor 10

3. Onnettomuuksien uhkien, määrän ja syiden kehitys 14

3.1. Antalet uppdrag inom räddningsväsendet 14

3.2. Antal uppdrag enligt olyckstyp 16

3.3. Uppdragens tidsmässiga variation 19

3.4. Antalet uppdrag i jämförelse med andra räddningsväsendets områden 21

5. Aktionsberedskap och nåbarhet 23

5.1. Begreppet aktionsberedskapstid 23

5.2. Aktionsberedskap 2012 – 2016 24

5.3. Målsättningarna för aktionsberedskapstiden i riskrutorna 25

5.4. 5.4. På basis av olyckor 25

5.5. 5.5. Kalkylerad nåbarhet 27

KUVALUETTELO

Bild 1. Olyckstäthet i olika riskklassers rutor åren 2005–2008 (Tillander m.fl. 2010, 23). *4*

Bild 2. Antalet brådskande olyckor per riskruta, när riskrutorna har indelats i klasser på basis av invånarantal. (Tillander m.fl. 2010, 26). *5*

Bild 3. Antalet byggnadsbränder per riskruta, när riskrutorna har indelats i klasser på basis av våningsyta 2005–2008 (Tillander m.fl. 2010, 27). *5*

Bild 4. Riskrutematerialet består av 1 km x 1 km stora rutor (Inrikesminsteriet 2012, 6) *6*

Bild 5. Riskrutor enligt regressionsmodellen i riskklasserna 1-3. ..... *6*

Bild 6. Riskrutor på basis av regressionsmodellen och inträffade olyckor. *7*

Kuva 7. Riskiruudun tarkasteluasiakirja. *8*

BIld 8. Antal riskrutor per kommun. *11*

Bild 9. Riskrutor i en del (1/2) av räddningsområdet. *12*

Bild 10. Riskrutor i en del (2/2) av räddningsområdet. *13*

Bild 11. Genomsnittliga antal räddningsväsendets uppdrag per år enligt kommun / 1000 invånare. *15*

Bild 12. Antalet uppdrag enligt olyckstyp under åren 2012 − 2016. ..... *16*

Bild 13. Fördelningen av byggnadsbränder och risk för byggnadsbränder kommunvis under åren 2012 − 2016. *17*

Bild 14. Antalet byggnadsbränder och risk för byggnadsbränder i förhållande till invånarantalet kommunvis åren 2012 − 2016. 18
Bild 15. Antalet trafikolyckor t i förhållande till invånarantalet kommunvis åren 2012 – 2016. 18
Bild 16. Medeltalet för antalet uppdrag per timme och 95 % konfidensintervall åren 2012−2016. 19
Bild 17. Medeltalet för olika olyckstyper per timme åren 2012–2016. 20
Bild 18. Räddningsverkens larmuppdrag under åren 2012−2016. 21
Bild 19. Antalet larmuppdrag i räddningsverken i förhållande till 10 000 invånare under åren 2012−2016. 22
Kuva 20. Aktionsberedskapstidsbegrepp (Inrikesminsteriet 2012, 13). 24
Bild 21. Granskning av nåbarhet. Rutor av riskklass I–III och andelen uppdrag när nåbarhetsmålet har uppfyllts (2013 – 2016). Övre siffran 1:a enheten, nedre siffran enligt räddningsverksamhetens aktionsberedskapstid... 26
Bild 22. Beräknade områden som nås i del (1/2) av räddningsområdet (framme vid objektet 6/10/20 min. efter larmet) på 1–2-klassens stationer. 28
Bild 23. Beräknade områden som nås i del (2/2) av räddningsområdet (framme vid objektet 6/10/20 min. efter larmet) på 1–2-klassens stationer. 29
Bild 24. Kalkylmässiga områden som nås (framme vid objektet 6/10/20 min. efter larmet) enligt starttider i avtalen. 30

2. Riskrutor på Österbottens räddningsområde

2.1. Grunder för bedömning av hot

Bedömning av hoten görs ur räddningsverksamhetens synvinkel. Räddningsväsendet ska ha en ser-vicenivå som motsvarar lokala behov och olycksrisker. Nödvändiga åtgärder i olycks- och farosituationer ska utföras utan dröjsmål och effektivt (Stats-rådet 2011, 29 §). I Anvisningen för planering av aktionsberedskapen inom räddningsväsendet (Inrikesministeriet 2012) ges grundläggande anvisningar om att bestämma räddningsverksamhetens servicenivå.

Bedömning av hoten anpassas till tillämpliga delar med tillsynsplanen. I Österbottens räddningsverks tillsynsplan har bestämts hur riskerna har bedömts och hur tillsynsverksamheten har planerats för företag och inrättningar samt bostadsbyggnader. I synnerhet risker i företag och inrättningar som finns utanför riskkoncentrationer måste beaktas och minskas på annat sätt än med räddningsverksamhetens beredskap såsom tillsyn och säkerhetskommunikation.

Bedömning av hot indelas i tre delar i Anvisningen för planering av aktionsberedskapen inom räddningsväsendet. Indelningen i anvisningen har även följts i bedömning av hot i detta kapitel.

Grunden för att bedöma hot enligt anvisningen för planering av aktionsberedskapen inom räddningsväsendet är att det finns en stark samverkan mellan våningsyta och befolkning och olyckor. Med hjälp av riskanalysen kan räddningsväsendet planeras effektivt när man på basis av statistikmaterialet kan bedöma var det är mest sannolikt att det kan inträffa olyckor.

2.2. Bestämmande av riskklasser

Som grund för bestämmande av riskklasserna används en risknivå som fastställts med en regressionsmodell. Regressionsmodellen grundar sig på invånarantal, våningsyta och deras samverkan (Inrikesministeriet 2012, 7). Enligt forskningen har man kunnat påvisa att det finns en betydande korrelation mellan befolkningstäthet och olyckor samt våningsyta och olyckor (Inrikesministeriet 2003, 7–8). Sambandet mellan olyckor i anslutning till befolkningstäthet, våningsyta och brådskande olyckor framkommer på bilderna 1 - 3.

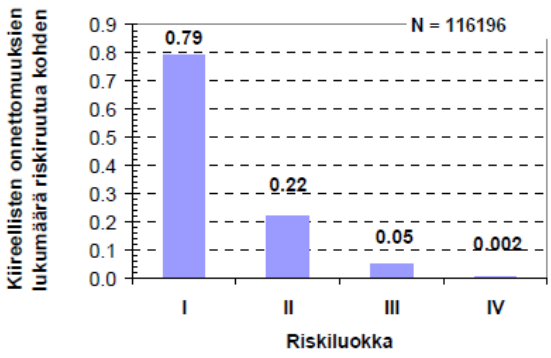

Bild 1. Olyckstäthet i olika riskklassers rutor åren 2005–2008 (Tillander m.fl. 2010, 23).

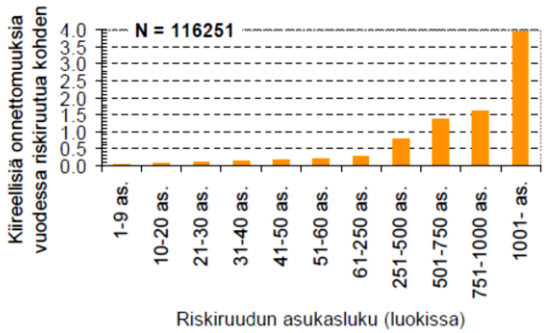

Bild 2. Antalet brådskande olyckor per riskruta, när riskrutorna har indelats i klasser på basis av invånarantal. (Tillander m.fl. 2010, 26).

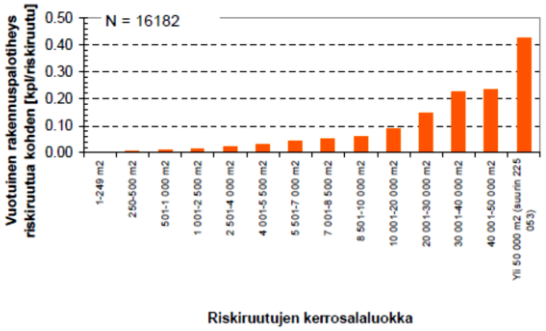

Bild 3. Antalet byggnadsbränder per riskruta, när riskrutorna har indelats i klasser på basis av våningsyta 2005–2008 (Tillander m.fl. 2010, 27).

I riskrutematerialet, som inrikesministeriet levererat, har räddningsverkets område indelats i riskrutor (bild 4). En riskruta innehåller statistikcentralens information om bland annat invånarna och den bebyggda miljön. Med regressionsmodellen görs en prognos för risknivån i varje ruta på 1 km x 1 km (bild 5).

Riskiluokkien määrittely **Bestämmande av riskklass** Riskitaso / Risknivå	Riskiluokka Riskklass	Väri Färg
riskitaso / risknivå ≥ 1	1	punainen röd
0,25 ≤ riskitaso / risknivå < 1	2	keltainen gul
0,1 ≤ riskitaso < 0,25	3	vihreä grön
riskitaso / riskklass < 1	4	väritön färglös

Riskklassen för en ruta har räknats med formeln

$$\log(y) = \alpha + \beta_1 \log(x_1 + 1) + \beta_2 \log(x_2 + 1) + \beta_3 \log(x_1 + 1)\log(x_2 + 1)$$

där y = antalet byggnadsbränder, log(x1+1) = naturlig logaritm (av invånarantal+1) och log(x2+1) = naturlig logaritm (av våningsyta+1). Våningsytan är från början i kvadratmeter. α = modellens standardterm, β1, β2 och β3 = regressionskoefficienter.

I en av riskrutorna noterades ett betydande fel i uppgifterna om våningsyta. Felet anmäldes till ifrågavarande kommuns byggnadstillsynsmyndighet och uppgifterna i riskrutan korrigerades att motsvara den verkliga situationen.

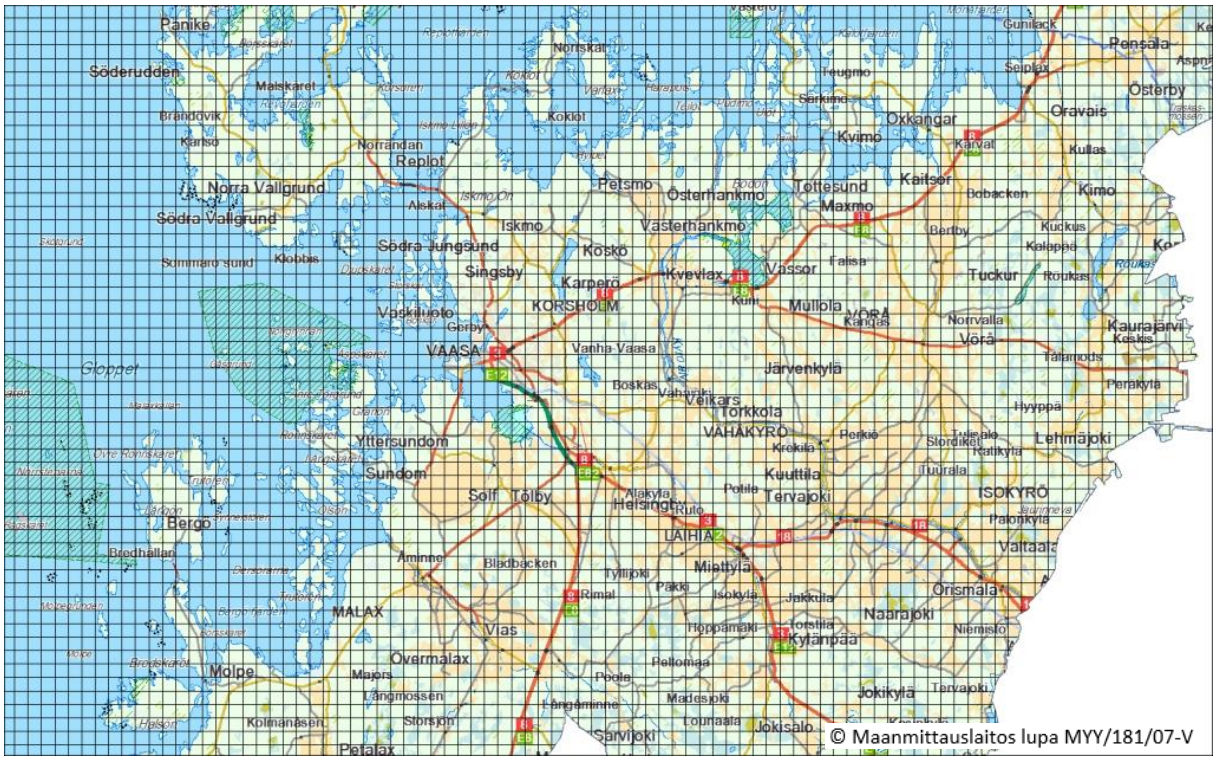

Bild 4. Riskrutematerialet består av 1 km x 1 km stora rutor (Inrikesministeriet 2012, 6)

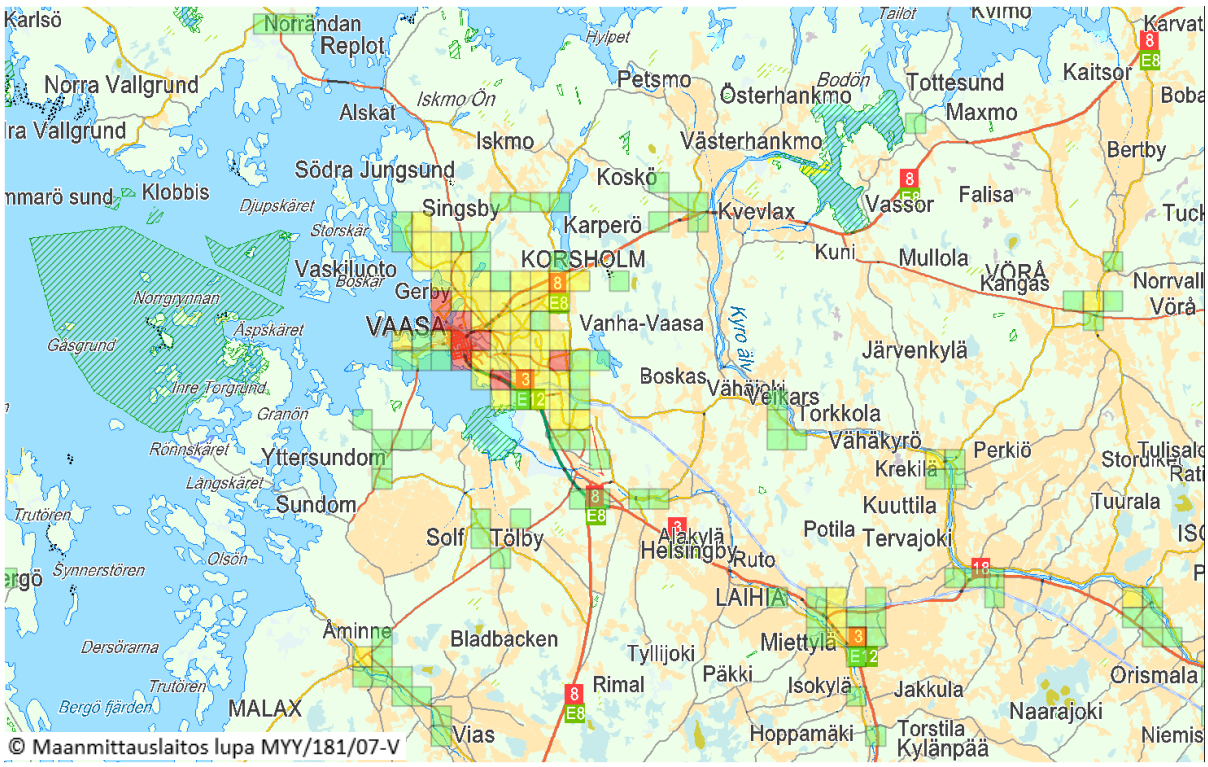

Bild 5. Riskrutor enligt regressionsmodellen i riskklasserna 1-3.

2.3. Olyckor som fastställer riskklassen

Utöver den risknivå som bestämts med regressionsmodellen bedömer räddningsverket de riskrutor i vilka medeltalet för de olyckor som fastställer riskklassen är minst två per år under en femårsperiod.

Onnettomuudet Riskiluokka	Määritelmä
Luokka 1	Riskiruutu, jossa on tapahtunut vähintään 10 riskiluokan määrittävää onnettomuutta vuodessa viiden vuoden seurantajaksolla, voidaan korottaa riskiluokkaan I
Luokka 2	Riskiruutu, jossa on tapahtunut vähintään kaksi mutta vähemmän kuin 10 riskiluokan määrittävää onnettomuutta vuodessa viiden vuoden seurantajaksolla, voidaan korottaa riskiluokkaan II

Med olyckor som fastställer riskklassen avses byggnadsbränder och risker för byggnadsbränder, trafikmedelsbränder, övriga bränder, trafikolyckor, ras/risker för ras, explosioner/explosionsrisker, olyckor med farliga ämnen och brådskande uppdrag för att rädda människor.

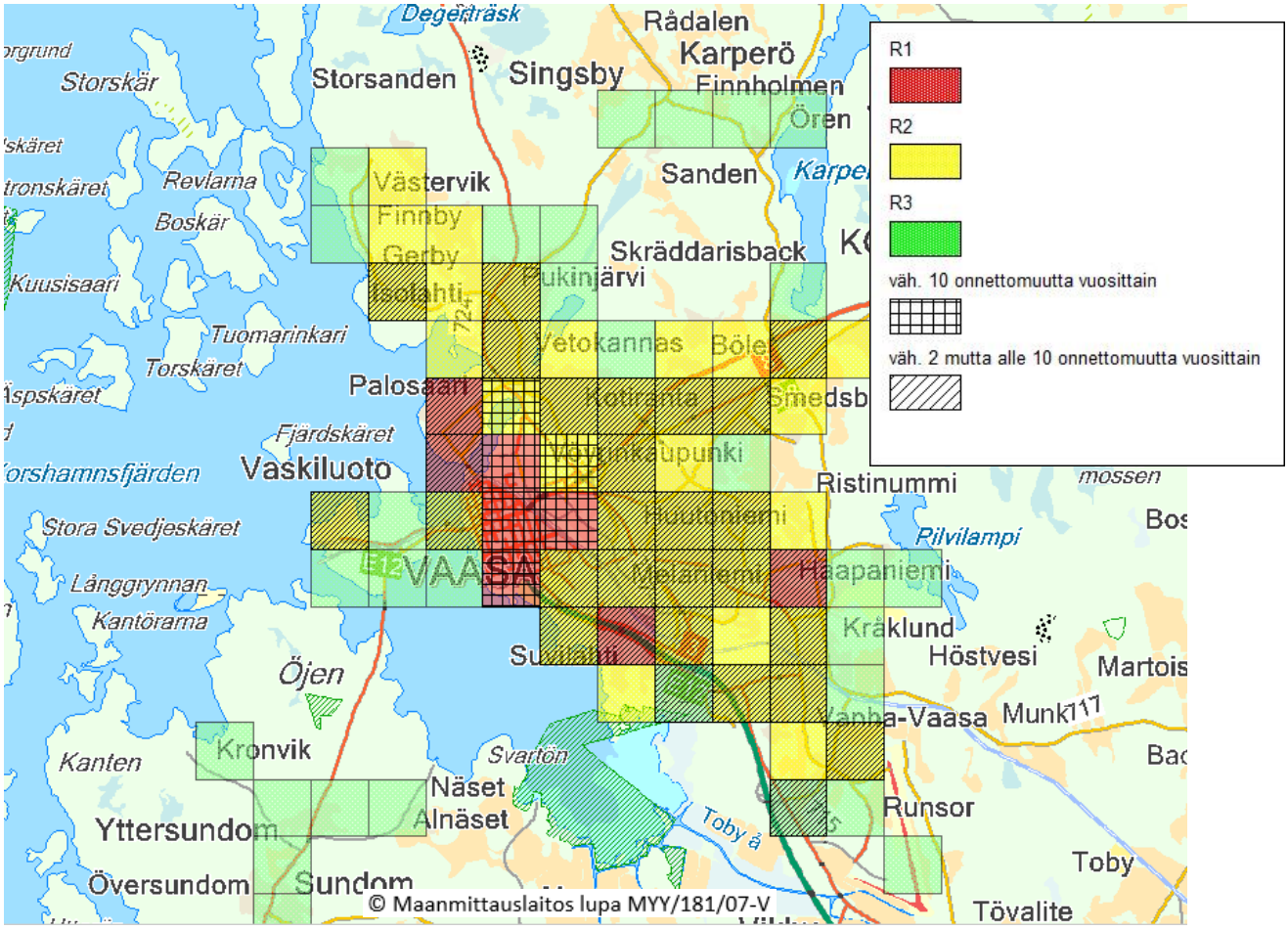

Bild 6. Riskrutor på basis av regressionsmodellen och inträffade olyckor.

Alla rutor där man på basis av antalet olyckor kan få en högre riskklass, bedöms enskilt. Av alla (16 374 st.) riskrutor var det bara 12 riskrutor där olycksantalet inte motsvarade riskklassen enligt

regressionsmodellen. Riskrutorna i fråga är alltså de som enligt regressionsmodellen är i en lägre riskklass.

Från fall till fall bedömdes höjning av riskklass på basis av olyckor som fastställer riskklassen under åren 2012 – 2016. Alla rutor som på basen av olycksantalet skulle höra till en högre riskklass granskades noggrannare enskilt. Över dessa rutor har uppgjorts ett granskningsdokument (bild 7).

Ifall en enskild olyckstyp eller ett enskilt objekt orsakar merparten av olyckorna i rutan, måste saken åtgärdas med andra metoder än höjning av riskklassen. Som ett exempel kan nämnas gatu- eller vägkorsningar där det inträffar mer trafikolyckor utan allvarliga personskador än normalt. Risken för trafikolyckor kan inte minskas genom att höja räddningsväsendets aktionsberedskap, utan risken kan minskas med att förbättra trafikarrangemangen. Räddningsmyndigheten informerar de ansvariga myndigheterna om detta. På bild finns ett exempel på en ruta vars riskklass inte höjs. 7 finns ett exempel på en ruta vars riskklass inte höjs.

Ifall merparten av olyckorna som inträffar i en ruta är enskilda, ska saken i första hand åtgärdas med olycksförebyggande metoder, såsom tillsyn och säkerhetskommunikation.



Kuva 7. Riskiruudun tarkasteluasiakirja.

Bedömning av olyckor i riskrutorna och höjning av riskklass framkommer i tabell 1. På basen av olyckor som fastställer riskklassen har inte riskklassen höjts i en ända ruta.

Tabell 1. Granskning av riskrutornas riskklass på basis av olyckor.

ID-nro ID-nummer	Kunta Kommun	Asukaslukumäärä Invånarantal	Kerrosala yhteensä Våningsyta totalt	Riskitaso Risknivå	Rakennuspaloja/vuosi Byggnadsbränder/år	Liikenneonnettomuuksia/vuosi Trafikolyckor/år	Muut kiireelliset/vuosi Övriga bråskande/år	Onnettomuudet yhteensä/vuosi Olyckor sammanlagt/år	Riskiluokka Riskklass
275570	905	786	108 011	0,70	1,6	8,2	1,0	10,8	2
276244	905	1600	111 581	0,75	1,2	6,6	2,2	10,0	2
298569	893	34	1 477	0,03	0,0	2,2	0,0	2,2	4
311412	599	383	25 726	0,22	0,6	1,2	0,4	2,2	3
312085	599	132	17 731	0,16	0,2	3,4	0,2	3,8	3
212779	287	93	13 204	0,13	0,4	1,6	0,2	2,2	3
246540	545	106	18 832	0,16	0,4	0,6	1,6	2,6	3
265462	399	257	18 527	0,17	0,2	3,2	0,0	3,4	3
266154	152	233	29 767	0,24	0,2	1,6	1,2	3,0	3
266820	905	146	30 241	0,24	0,6	1,2	0,2	2,0	3
271524	905	10	31 142	0,21	0,2	1,6	0,4	2,2	3
272872	905	26	17 241	0,15	0,0	2,0	0,4	2,4	3

2.4. Riskrutor

I detta kapitel presenteras information om riskrutor inom Österbottens räddningsverk. Riskrutorna är resultat av regressionsmodellen och verkliga inträffade olyckor. På räddningsområdet finns sammanlagt cirka 16 374 st. riskrutor varav cirka 9 350 st. finns placerade på havsområdet. I följande tabeller granskas områdets risker på basis av olika variabler.

Tillgängligt material för riskrutorna baserar sig till största del på statistikcentralens statistiker som naturligtvis inte är den absoluta sanningen och inte helt tidsenliga, trots allt är informationen den bästa möjliga som är tillgänglig. Till exempel från kommunernas register saknas fastighetsuppgifter och är naturligtvis inte tillgängligt för riskrutematerialet, uppgifterna baseras på motsvarande information som finns i riksomfattande register.

Invånarantalet i riskrutematerialet är enligt situationen 31.12.2014. Genom att följa med utvecklingen av verksamhetsmiljön strävar man till att få kännedom om eventuella riskrutor där betydande ändringar har skett jämfört med statistikmaterialet.

Tabell 2. Riskrutor kommunvis inom Österbottens räddningsverk.

Riskiruudut kunnittain **Riskrutor kommunvis**	Asukasluku Invånarantal	Riskiruutujen lukumäärä / osuus riskiruuduista Antal riskrutor / andel av riskrutorna					
Kunta - Kommun	31.12.2016	1	%	2	%	3	%
Isokyrö - Storkyro	4 712		0 %	1	2 %	9	5 %
Kaskinen - Kaskö	1 296		0 %	3	5 %	6	3 %
Korsnäs	2 171		0 %	1	2 %	4	2 %
Kristiinankaupunki - Kristinestad	6 727		0 %	2	3 %	17	10 %
Laihia - Laihela	8 139		0 %	4	6 %	10	6 %
Maalahti - Malax	5 517		0 %	1	2 %	12	7 %
Mustasaari - Korsholm	19 380		0 %	7	11 %	24	14 %
Närpiö - Närpes	9 439		0 %	3	5 %	13	8 %
Pedersöre - Pedersöre	11 067		0 %	2	3 %	26	15 %
Uusikaarlepyy - Nykarleby	7 516		0 %	3	5 %	10	6 %
Vaasa - Vasa	67 620	8	100 %	35	54 %	34	20 %
Vöyri - Vörå	6 684		0 %	3	5 %	8	5 %
Yhteensä / Sammanlagt [lkm, %]	**150 268**	**8**	**100 %**	**65**	**100 %**	**173**	**100 %**

Tabell 3. Riskrutor riskklassvis inom Österbottens räddningsverk.

Väestö ja kerrosala riskiruuduissa	Pinta-ala		Väestö / Befolkning		Kerrosala / Våningsyta	
Befolkning och våningsyta i riskrutorna	Yta		31.12.2014		31.12.2014	
Riskiluokka / Riskklass	km^2	%	lkm	%	k-m^2	%
1 (8 riskiruutua)	8	0,0	22 577	15,1	2 308 527	16,8
2 (65 riskiruutua)	65	0,4	50 630	33,9	4 655 574	33,9
3 (173 riskiruutua)	173	1,1	29 118	19,5	3 112 376	22,7
4 (16 128 riskiruutua)	16 128	98,5	46 910	31,4	3 646 068	26,6
Yhteensä / Sammanlagt (16374 riskiruutua)	**16 374**	**100**	**149 235**	**100**	**13 722 545**	**100**

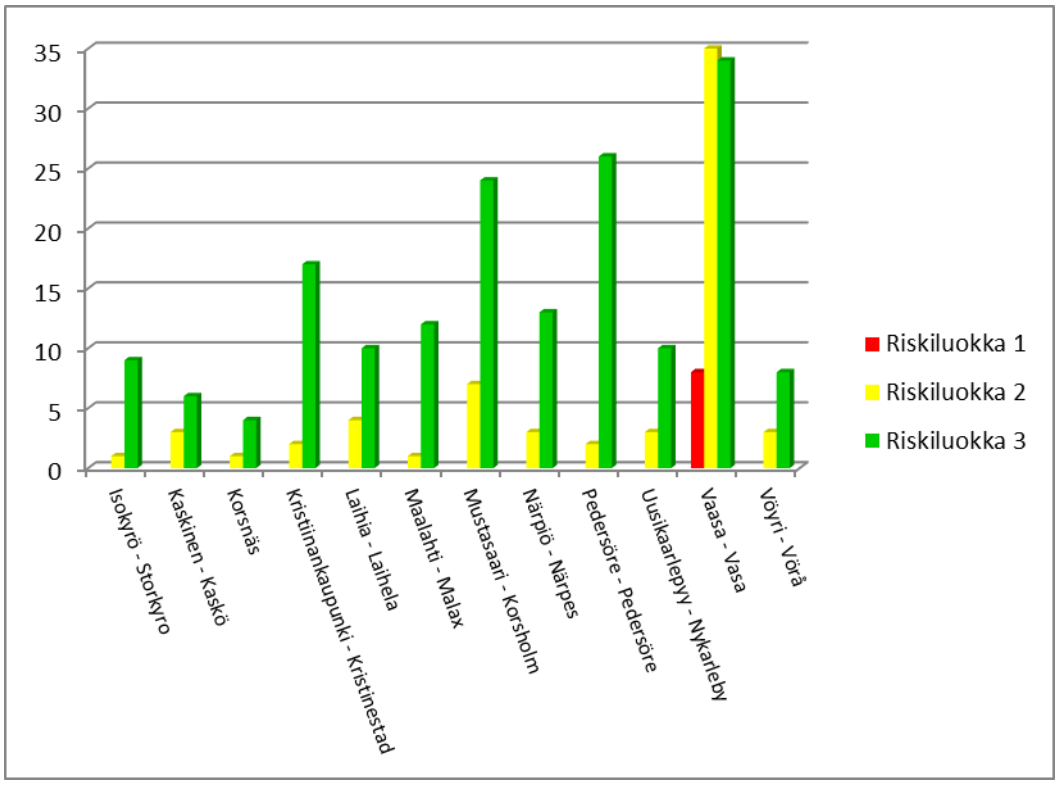

BIld 8. Antal riskrutor per kommun.

Under åren 2012-2016 positionerades totalt 3 599 olyckor som fastställer riskklassen till riskrutorna inom Österbottens räddningsområdes. Sammanlagt hade rapporterats 3 614 olyckor som fastställer riskklassen, vilket innebär att 15 av dem hade positionerats i grannräddningsverkens riskrutor.

Ur tabell 4 framgår att det inträffar flest olyckor per ruta i rutor av riskklass 1. Nästan hälften av olyckor som fastställer inträffar i riskrutor av riskklass 4. Av dessa olyckor är 970 kpl (58 %) trafikolyckor.

Tabell 4. Olyckor som fastställer riskklassen per riskklass inom Österbottens räddningsverk.

Riskiluokan määrittävät onnettomuudet **Olyckor som fastställer riskklassen 2012-2016**	Lukumäärä Antal	Osuus Andel	Keskim./ruutu/vuosi Medeltal/ruta/år
Riskiluokka	kpl / st	%	kpl / st
1 (8 riskiruutua)	475	13 %	11,9
2 (65 riskiruutua)	874	24 %	2,7
3 (173 riskiruutua)	586	16 %	0,7
4 (16128 riskiruutua)	1 664	46 %	0,0
Yhteensä / Sammanlagt	**3 599**	**100 %**	0,2

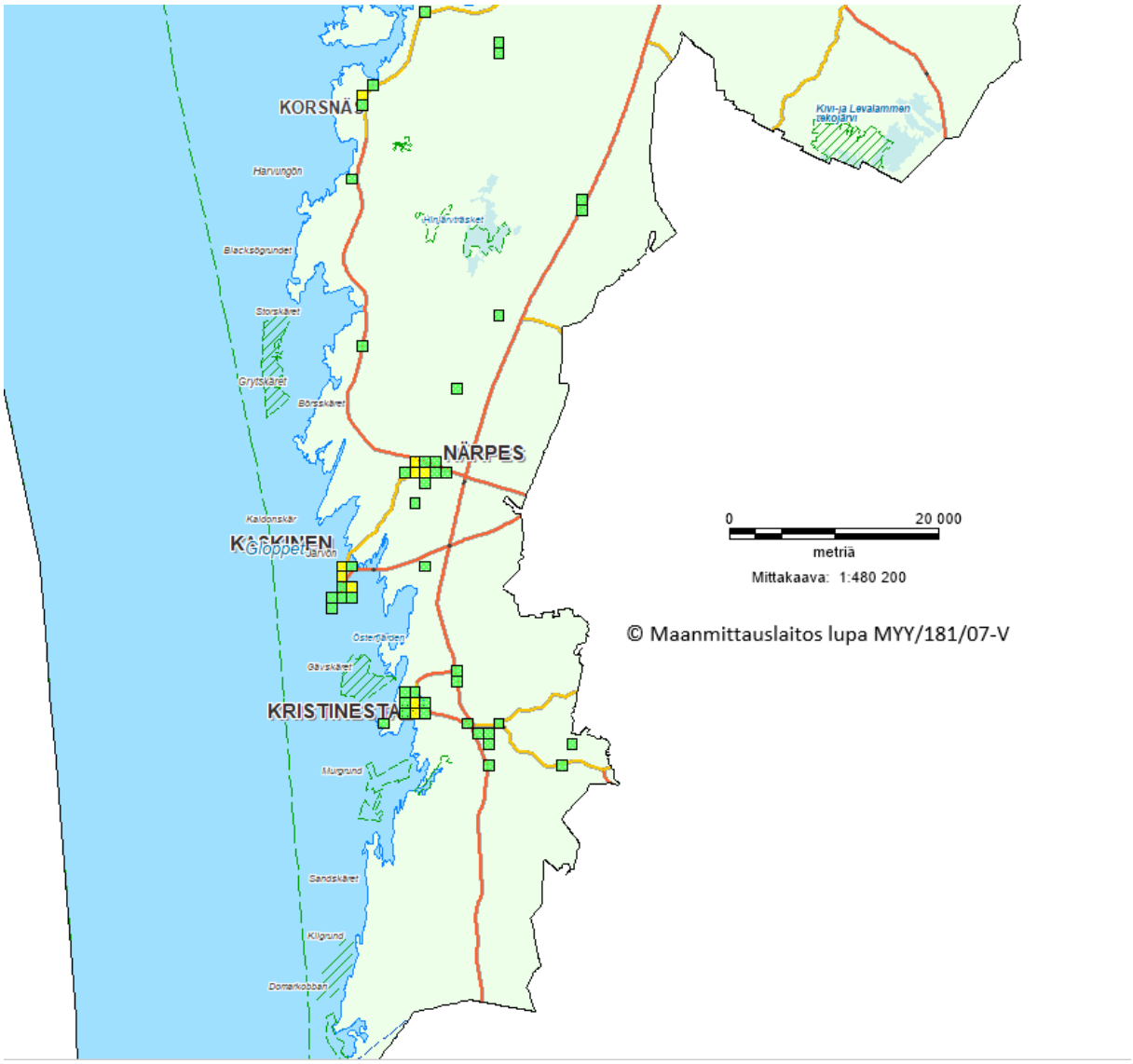

Bild 9. Riskrutor i en del (1/2) av räddningsområdet.

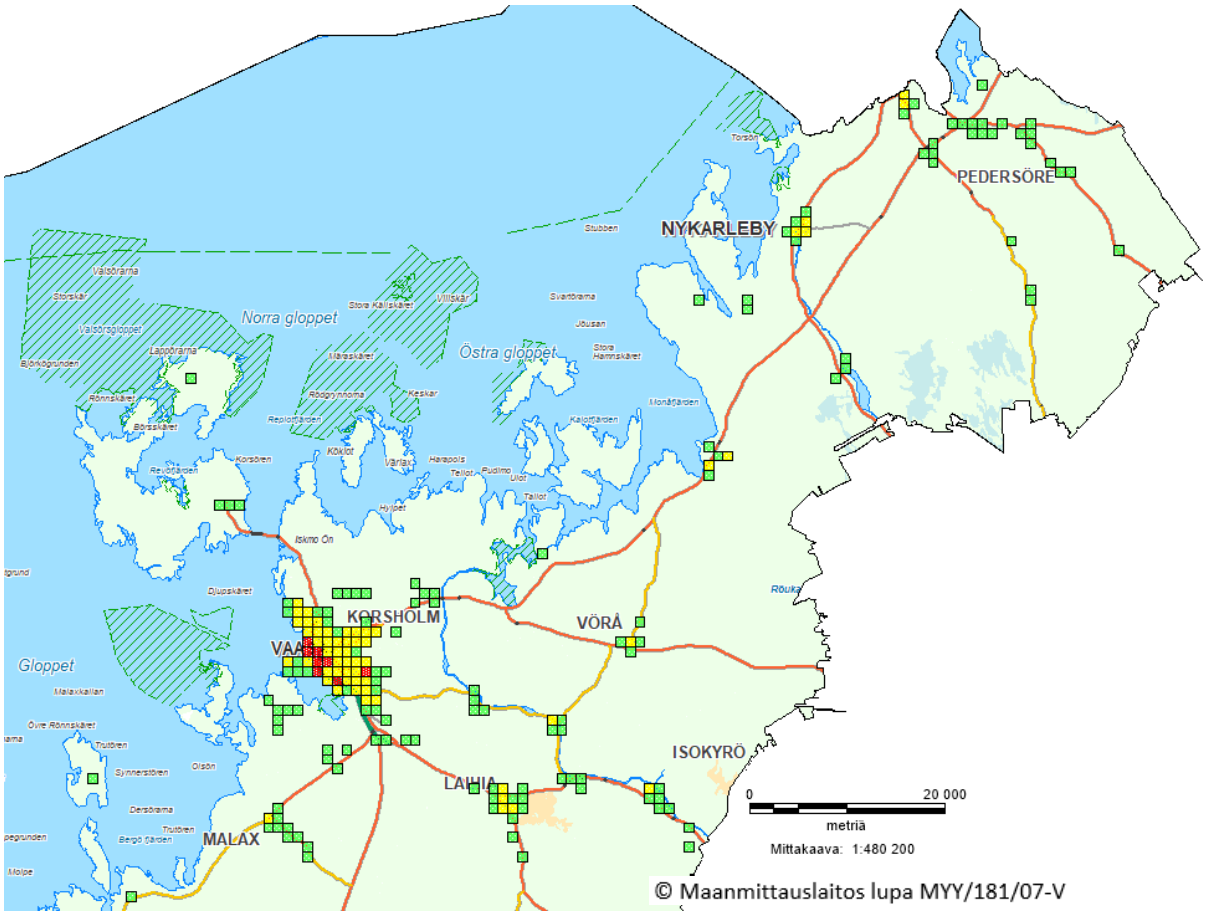

Bild 10. Riskrutor i en del (2/2) av räddningsområdet.

3. Onnettomuuksien uhkien, määrän ja syiden kehitys

Enligt 43 § i räddningslagen ska räddningsverket följa upp hur olycksriskerna, antalet olyckor och olycksorsakerna utvecklas. I servicenivåbeslutet har utretts och beskrivits hur utvecklingen av antalet olyckor och orsaker följs upp och hur informationen utnyttjas i utvecklandet av räddningsväsendets service. I detta kapitel görs en översikt över olyckor åren 2012–2016. Materialet från den här granskningsperioden har utnyttjats i riskanalysen (kapitel 4). Källa till statistikmaterialet är räddnings-väsendets resurs- och olycksstatistik PRONTO.

3.1. Antalet uppdrag inom räddningsväsendet

Under tiden 1.1.2012 – 31.12.2016 rapporterades 13 785 uppdrag på Österbottens räddningsverks område, där man har fyllt i en olycksrapport. Brådskande uppdragen var 10 119 st. och olyckor som fastställer riskklassen 3 614 st. Variationsbredden för antalet uppdrag mellan åren var 3 312 st. (2013) och 2 455 st. (2015), alltså 857 st. under tidsperioden var det i medeltal 2757 uppdrag årligen.

I tabell 5 har presenterats antalet larmuppdrag årligen och månatligen.

Tabell 5. Räddningsväsendets uppdrag 2012 – 2016 årligen ja månatligen.

Pohjanmaan pelastuslaitos
Nyqvist Thomas/16.11.2017

Pelastustoimen tehtävät vuosittain

pronto

Kuukausi	2012	2013	2014	2015	2016	Yhteensä
Tammikuu	217	232	204	227	288	1 168
Helmikuu	233	218	165	168	155	939
Maaliskuu	190	231	181	190	165	957
Huhtikuu	181	277	181	170	173	982
Toukokuu	189	273	211	187	203	1 063
Kesäkuu	226	289	240	219	235	1 209
Heinäkuu	270	333	310	213	222	1 348
Elokuu	288	289	322	246	336	1 481
Syyskuu	280	299	210	176	174	1 139
Lokakuu	308	254	185	242	204	1 193
Marraskuu	189	316	209	205	199	1 118
Joulukuu	248	301	201	212	226	1 188
Yhteensä	**2 819**	**3 312**	**2 619**	**2 455**	**2 580**	**13 785**

Fördelningen av uppgifter enligt kommun åren 2012 -2016 presenteras i tabell **Error! Reference source not found.**. Kommunsammanslagningen mellan Lillkyro och Vasa trädde i kraft 1.1.2013.

När antalet larmuppdrag sätts i relation till kommunernas folkmängd, inträffar i medeltal två larmuppdrag per hundra invånare om året. I följande

stapeldiagram har antalet larmuppdrag satts i relation till kommunernas invånarantal (bild 11).

Tabell 6. Räddningsväsendets uppdrag 2012 – 2016 årligen och kommunvis.

Pohjanmaan pelastuslaitos
Nyqvist Thomas/16.11.2017

Pelastustoimen tehtävät vuosittain

pronto

Tapahtumakunta	2012	2013	2014	2015	2016	Yhteensä
Isokyrö	118	137	87	100	134	576
Kaskinen	37	43	37	33	22	172
Korsnäs	51	77	73	57	46	304
Kristiinankaupunki	277	294	173	184	197	1 125
Laihia	164	181	125	106	146	722
Maalahti	128	140	144	129	108	649
Mustasaari	283	350	281	269	299	1 482
Närpiö	185	236	190	200	217	1 028
Pedersören kunta	177	222	180	121	154	854
Uusikaarlepyy	159	204	148	149	177	837
Vaasa	1 004	1 214	1 016	933	941	5 108
Vähäkyrö	79	0	0	0	0	79
Vöyri	157	214	165	174	139	849
Yhteensä	**2 819**	**3 312**	**2 619**	**2 455**	**2 580**	**13 785**

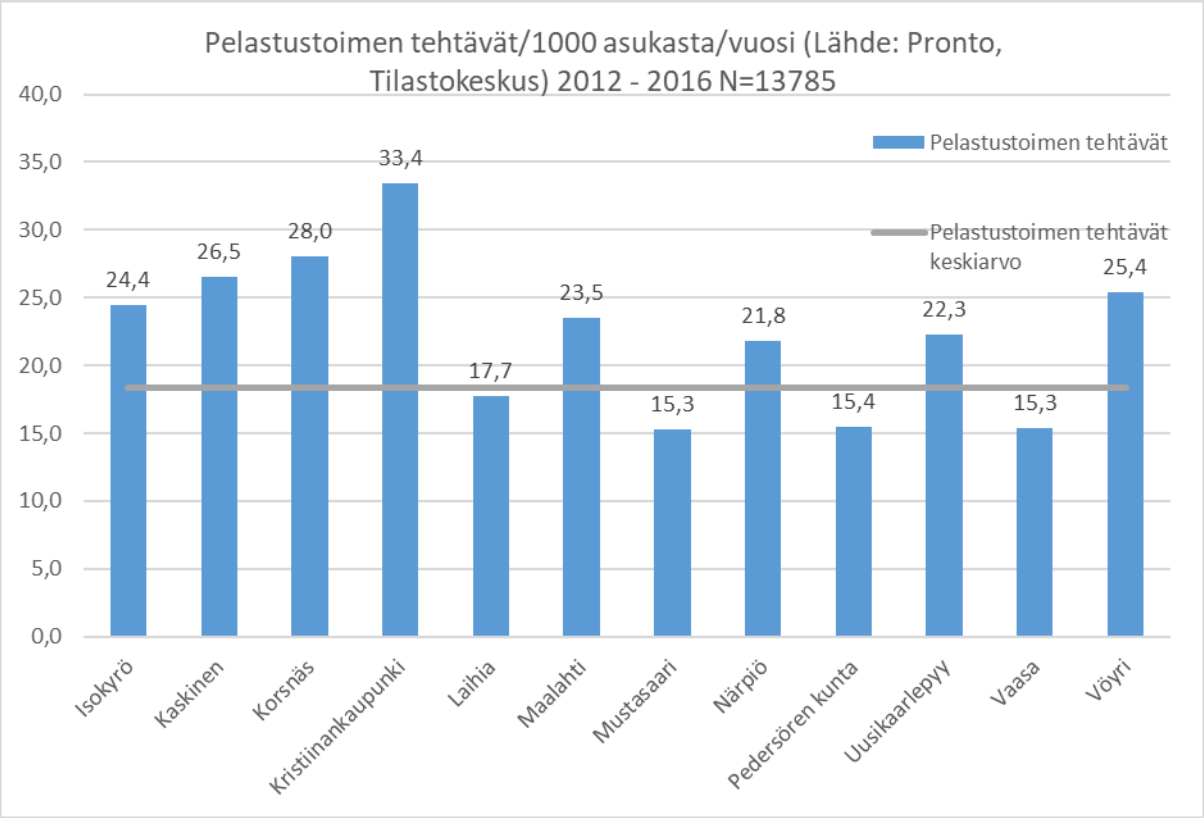

Bild 11. Genomsnittliga antal räddningsväsendets uppdrag per år enligt kommun / 1000 invånare.

3.2. Antal uppdrag enligt olyckstyp

På bild 12 presenteras fördelningen av larmuppdragen under perioden 1.1.2012–31.12.2016 enligt olyckstyp.

I Österbotten sysselsattes räddningsväsendet mest antalsmässigt av kontroll-/bekräftelseuppdrag av automatisk brandlarmanläggning och övriga kontroll-/bekräftelseuppdrag, vilka till antalet tillsammans var 4 305. Detta motsvarar 31 % av alla uppdrag.

Näst flest var uppdragen som gäller första akutomhändertagande (första delvård) (3 587 st.). Första vårdens uppdrag har inte beaktats förutom uppdragen som gäller första akutomhändertagande i denna granskning. Det rapporterades rikligt med trafikolyckor och skadebekämpningsuppdrag.

Byggnadsbränder inträffade på fem års perioden sammanlagt 362 st. Alla eldsvådor, till vilka förutom byggnadsbränder räknas trafikmedelsbränder, markbränder, andra eldsvådor och risk för byggnadsbränder, var tillsammans 1 812 till antalet.

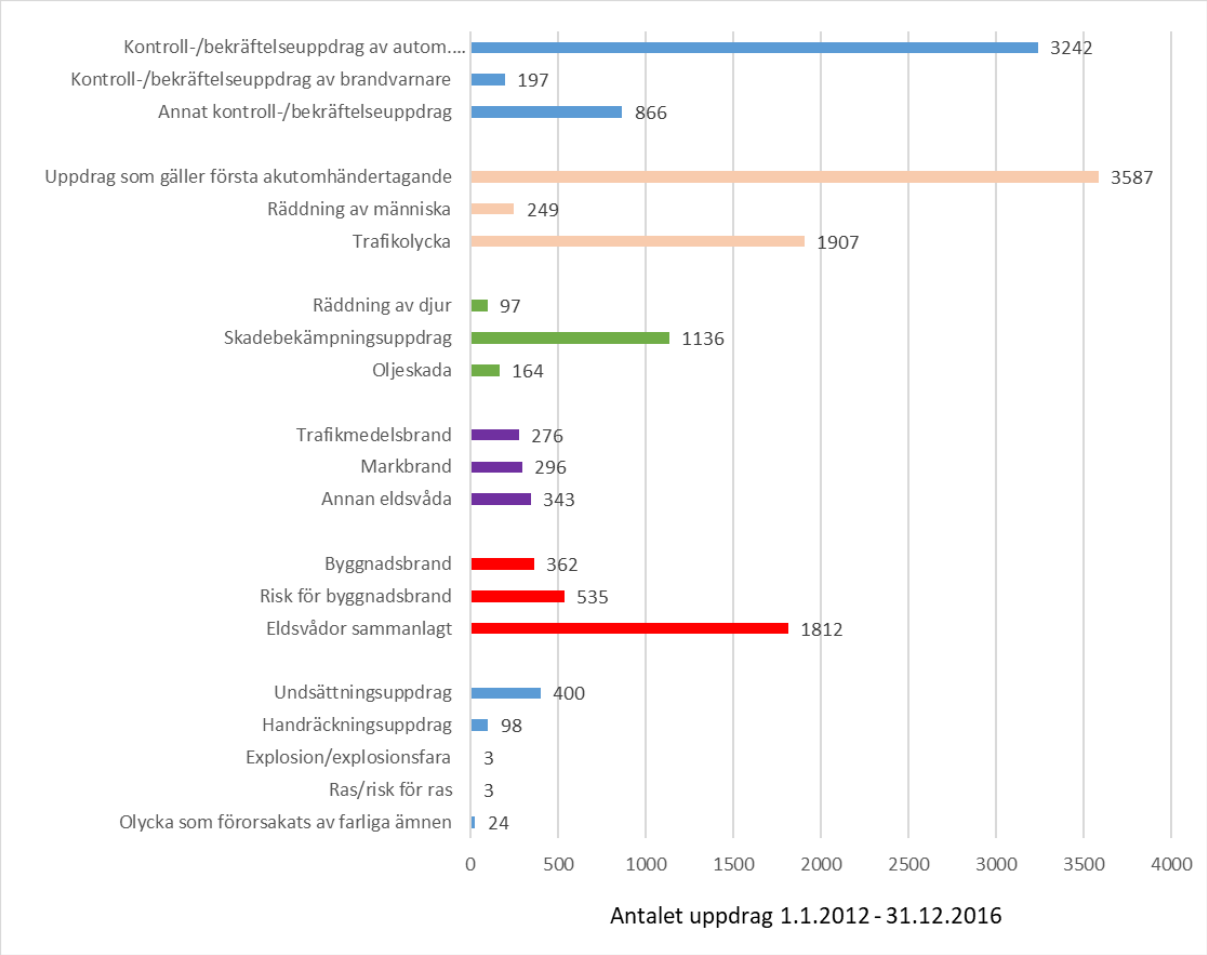

Bild 12. Antalet uppdrag enligt olyckstyp under åren 2012 – 2016.

Antalet olyckor är en slags mätare på olycksrisken. Genom att följa upp olika olyckstyper fördelning på området får man en mätare på områdets situation ur olycksriskperspektiv. Till olycksrisken hör dock även andra faktorer (t.ex. följderna av olyckan), men dessa presenteras inte här. I bild 13 finns en jämförelse på byggnadsbränder och risk för byggnadsbränder under åren 2012 – 2016 kommunvis.

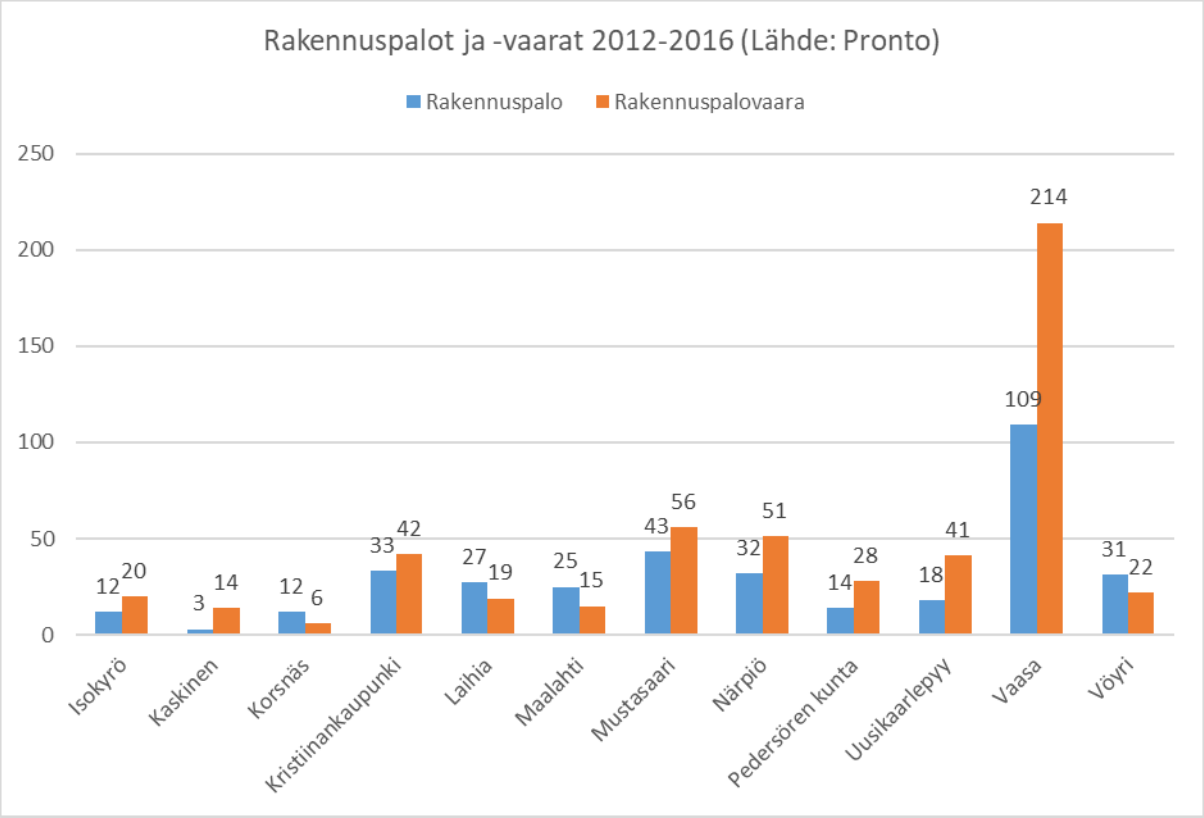

Bild 13. Fördelningen av byggnadsbränder och risk för byggnadsbränder kommunvis under åren 2012 – 2016.

Genom att relatera antalet olyckor till invånarantalet får man en annan modell på att klargöra olyckstypens fördelning på området. I jämförelsen mellan kommunerna har använts invånarantalet från 2016. I bild 14 jämförs byggnadsbränders och risk för byggnadsbränders relativa andel per 1000 invånare.

I förhållande till invånarantalet är det flest byggnadsbränder i Korsnäs, Kristinestad, Malax och Vörå på räddningsverkets område. Gällande risk för byggnadsbrand skiljer sig Kaskö ur mängden med ett betydligt större antal.

I bild 15 presenteras trafikolyckors andel i förhållande till invånarantalet. I förhållande till invånarantalet är det flest trafikolyckor i Vörå, Nykarleby och Malax.

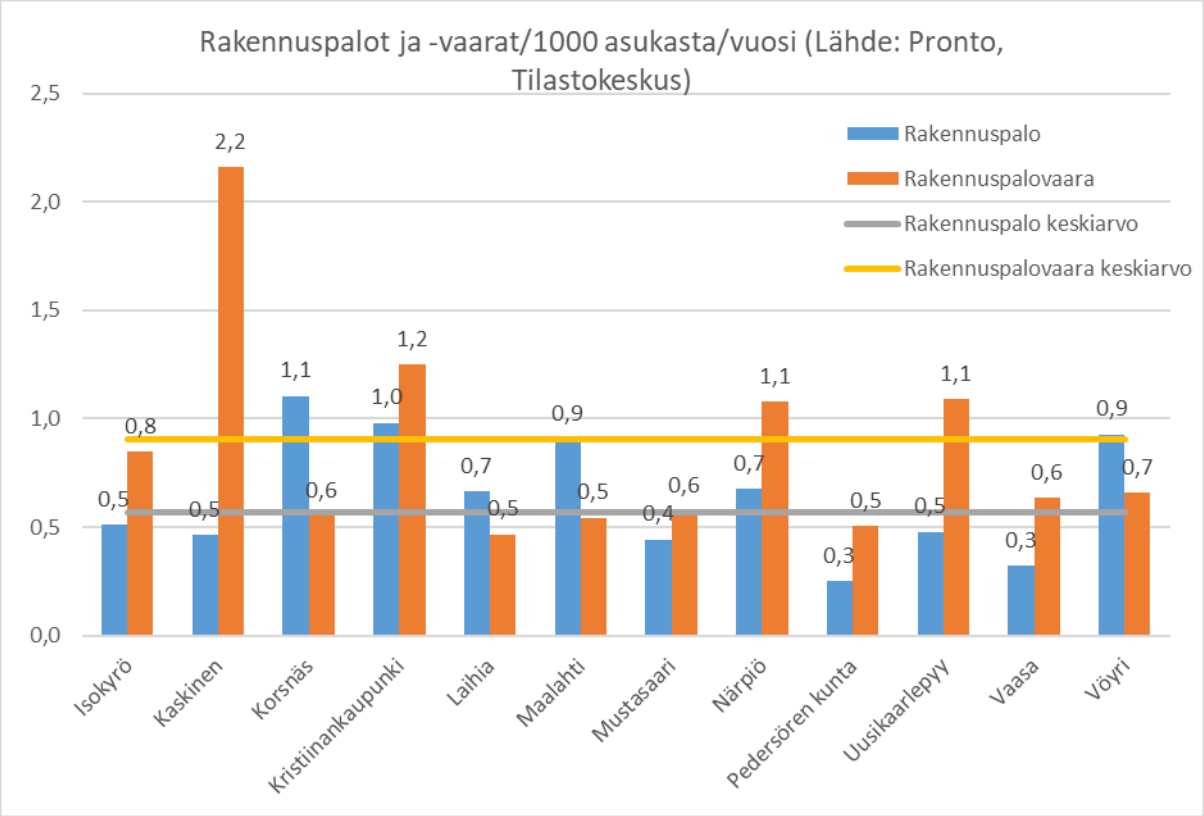

Bild 14. Antalet byggnadsbränder och risk för byggnadsbränder i förhållande till invånarantalet kommunvis åren 2012 – 2016.

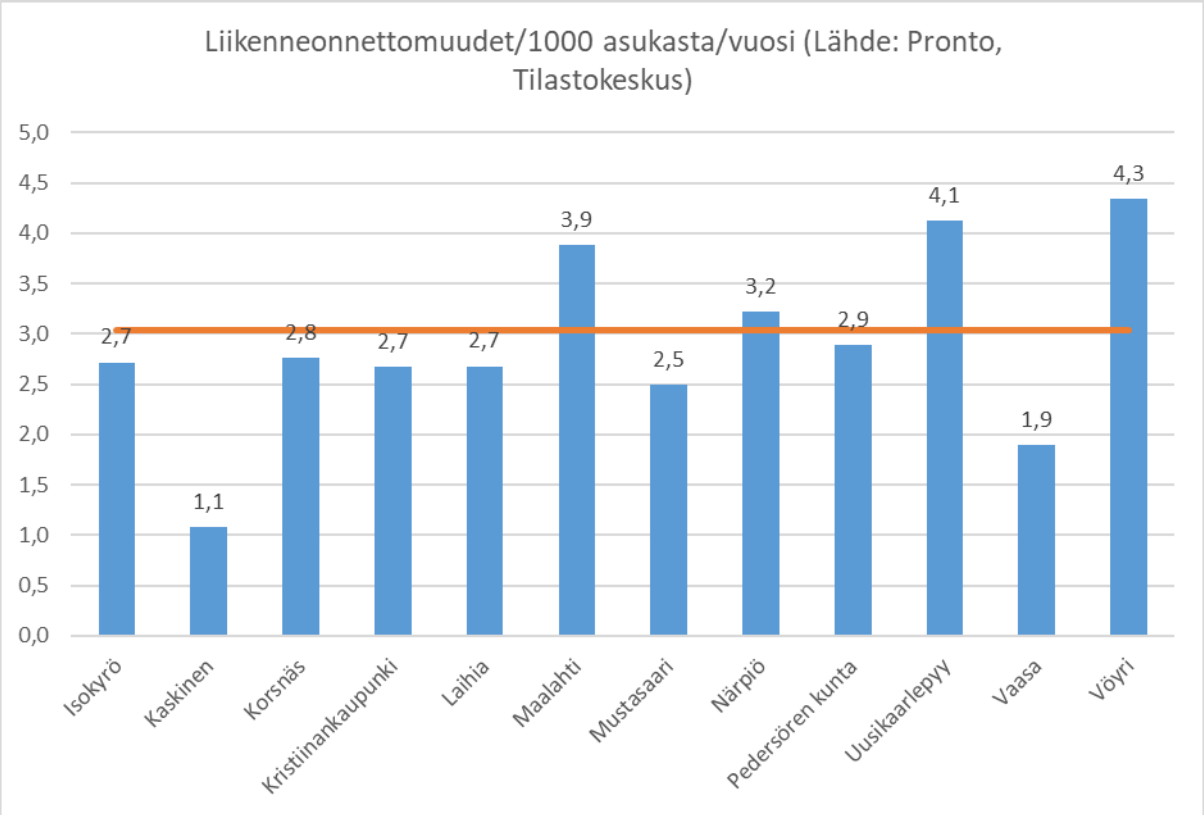

Bild 15. Antalet trafikolyckor t i förhållande till invånarantalet kommunvis åren 2012 – 2016.

3.3. Uppdragens tidsmässiga variation

Räddningsväsendet uppdrag varierar då man granskar dem på olika tidsintervall. Här presenteras hur uppdragen varier på Österbottens räddningsverks område på timnivå granskat på en femårs period 2012 – 2016. Då uppdragen granskas per timme är antalet uppdrag i genomsnitt 0,31. Uppdragens median på timnivå är 0 och maxvärde på en enskild timme är 24 uppdrag.

I bild 16 presenteras förutom variationen i alla uppdrag även variationen i brådskande uppdrag och olyckor som fastställer riskklassen. I ljuset av de absolut antalen är de minst variation i olyckor som fastställer riskklassen. Relativt är det dock samma storlek på variationen i alla tre grupper.

I bild 17 presenteras medeltalet på antalet uppdrag för olika olyckstyper per dygnets timmar. Alla olyckstyper presenteras på samma värdeskala. Ur bilden framgår att av alla räddningsväsendets uppdrag är det klart flest uppdrag som gäller första akutomhändertagande (gul) och kontroll-/bekräftelseuppdrag av autom. brandlarmanläggning (blå). Antalet uppdrag gällande först akutomhändertagande är högst vid 10-tiden 0,12 uppdrag per timme. Antalet kontroll-/bekräftelseuppdrag av autom. brandlarmanläggning är högst vid 12-tiden 0,13 uppdrag per timme. I bilden syns även trafikolyckor (grön) tydligt, vilka inträffar mest vid 15-tiden i genomsnitt 0,11 per timme.

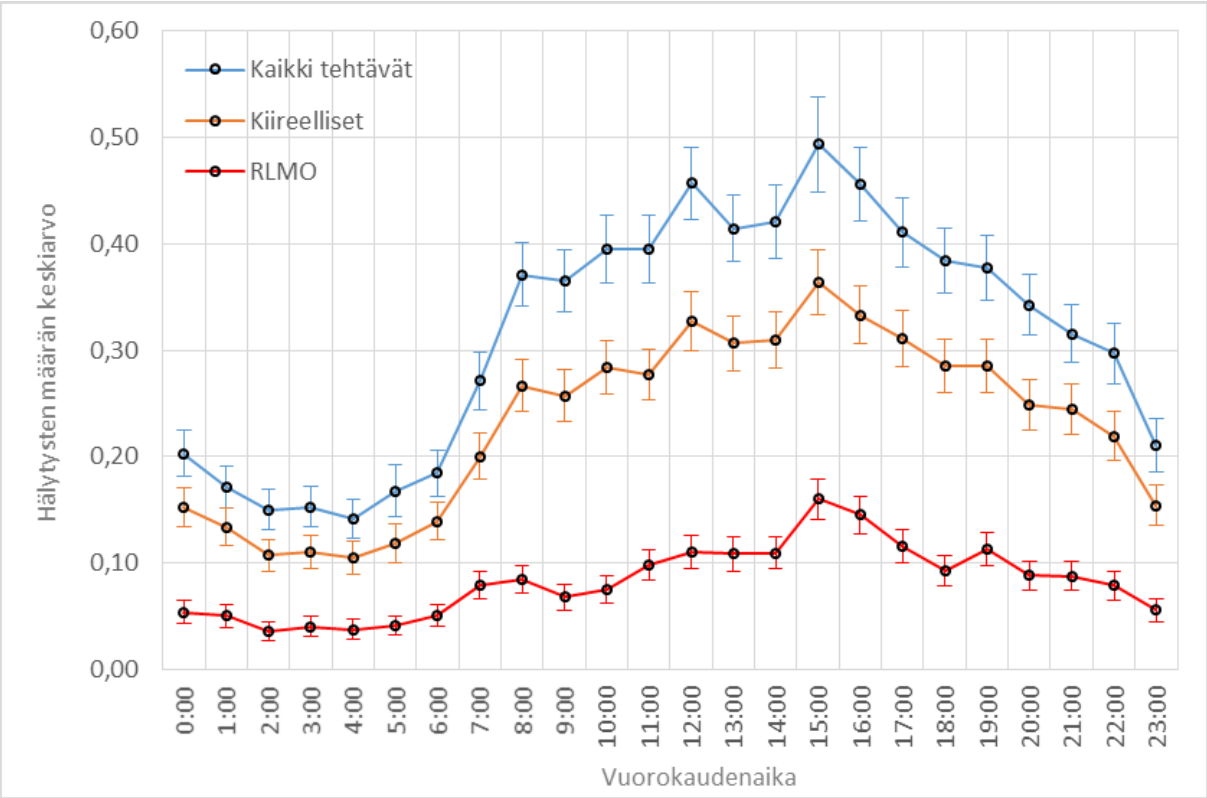

Bild 16. Medeltalet för antalet uppdrag per timme och 95 % konfidensintervall åren 2012−2016.

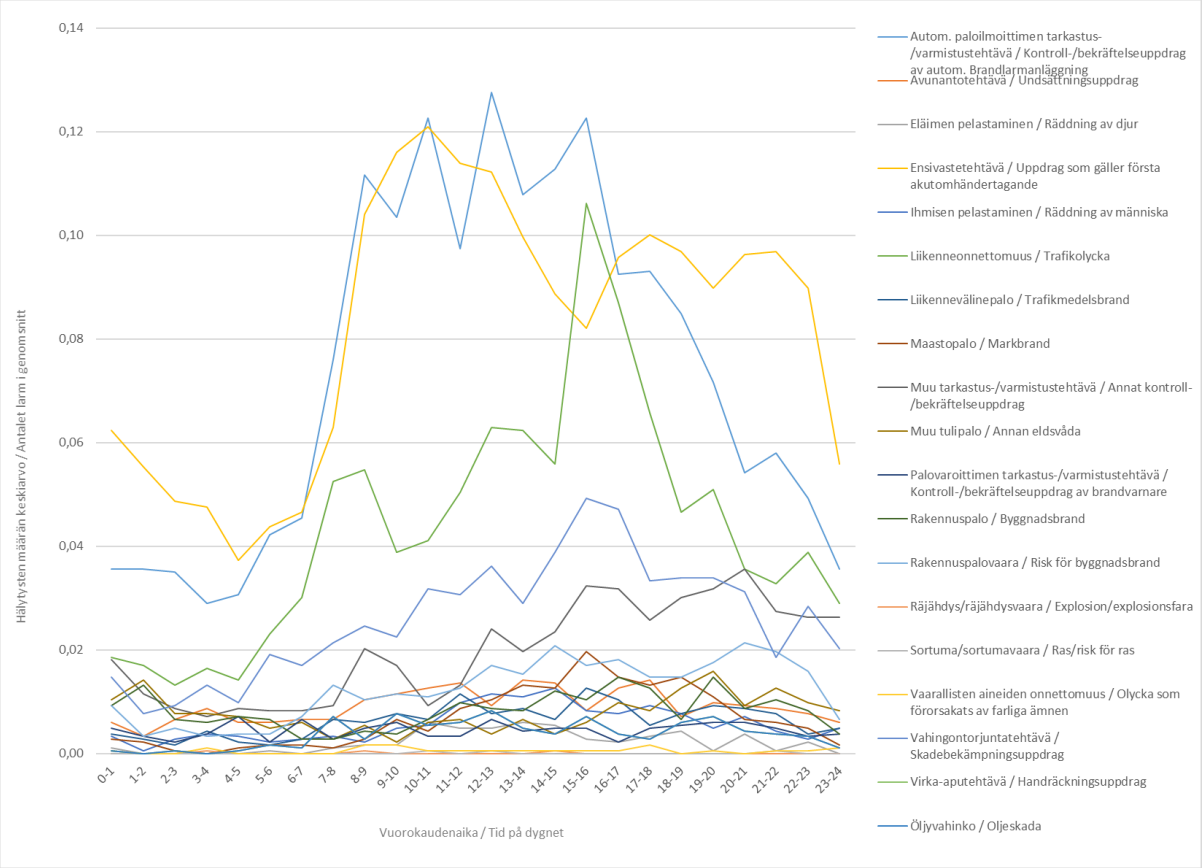

Bild 17. Medeltalet för olika olyckstyper per timme åren 2012–2016.

3.4. Antalet uppdrag i jämförelse med andra räddningsväsendets områden

Jämförelse av räddningsväsendets uppdrag gör det möjligt att jämföra räddningsverken enligt storlek. I följande tabell presenteras en jämförelse mellan räddningsområdenas uppdrag.

I bild 18 presentars antalet uppdrag för alla räddningsverk under åren 2012 – 2016. Talet på bilden anger antalet uppdrag år 2016. Birkalands räddningsverk hade mest uppdrag under år 2016, sammanlagt 10 550. Österbottens räddningsverk hade 2 580 uppdrag, vilket innebär 7,1 tehtävää / dygn.

Österbottens räddningsverk placerar sig på sjuttonde plats i jämförelse mellan räddningsverkens antal uppdrag, alltså bara fem räddningsverk har färre uppdrag. I jämförelse med grannräddningsverken hade Södra Österbottens räddningsverk betydligt fler uppdrag och Mellersta Österbottens och Jakobstadsområdets räddningsverk betydligt färre uppdrag.

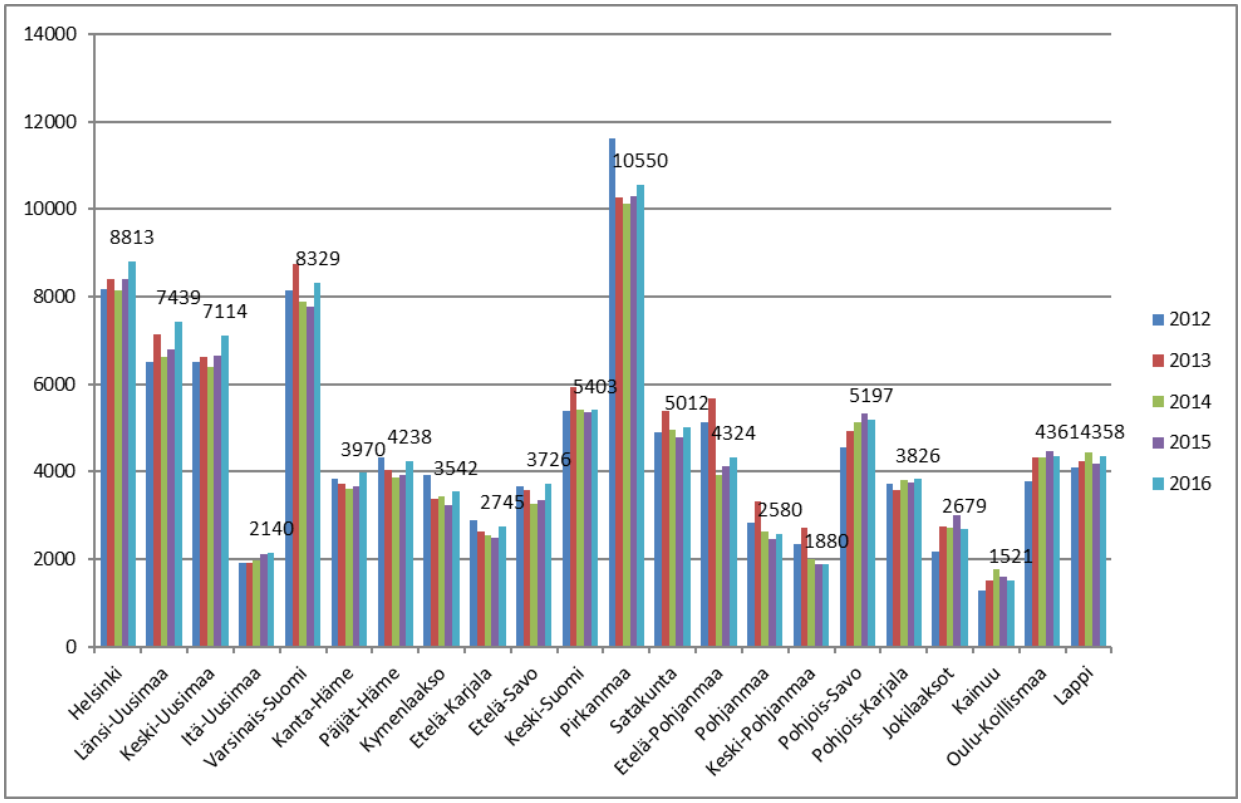

Bild 18. Räddningsverkens larmuppdrag under åren *2012–2016.*

Vid jämförelse av räddningsverkens uppdrag mellan varandra måste man förenhetliga uppdrag och invånarantal. Då ser man relativa olyckstätheten på räddningsverkens område. I jämförelse av räddningsverkens uppdragsantal används uppdrag i förhållande till 10 000 invånare. I jämförelsen används år 2016 invånarantal. Enligt jämförelsen i fråga hade räddningsverket i Helsingfors lugnast med 133 uppdrag per 10 000 invånare. K Mest brådskande med jämförelsen i fråga hade man i

Södra Österbottens räddningsverk med 241 uppdrag per 10 000 invånare. Österbottens räddningsverk placerar sig på sjuttonde plats med 198 uppdrag per 10 000 invånare. I jämförelse med grannräddningsverken har Södra Österbottens samt Mellersta Österbottens och Jakobstadsområdets räddningsverk fler uppdrag än Österbottens räddningsverk.

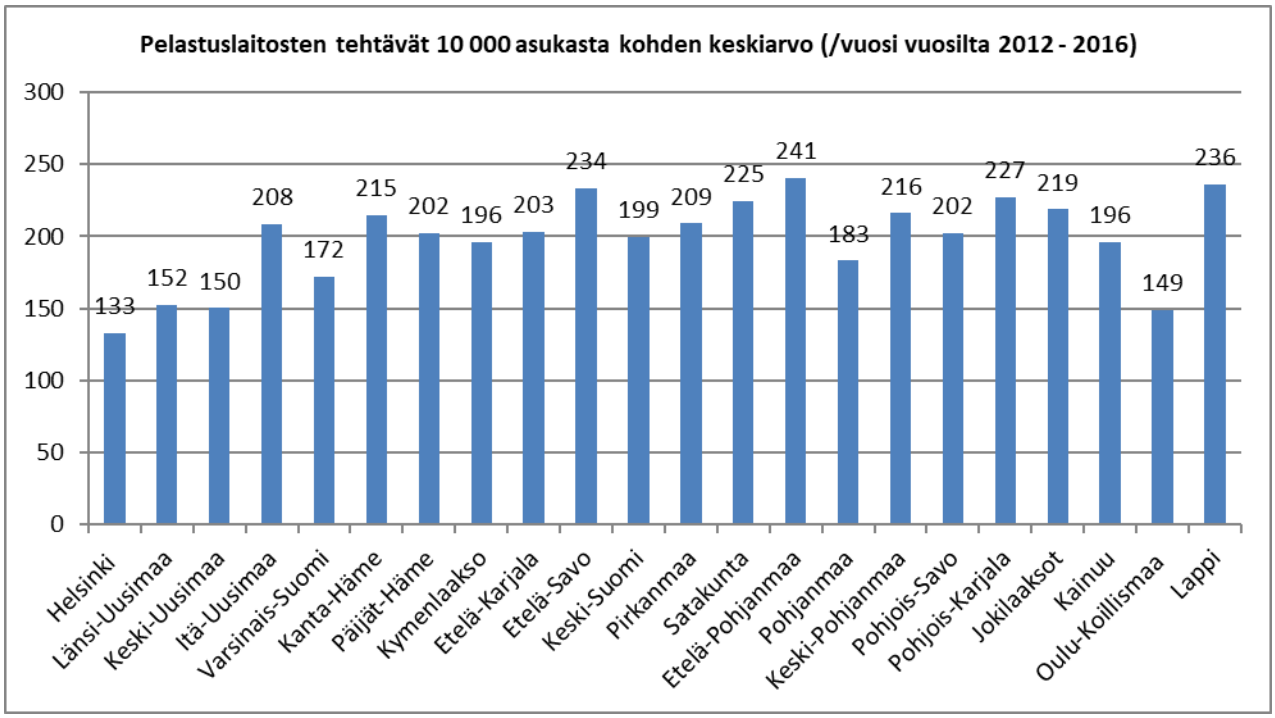

Bild 19. Antalet larmuppdrag i räddningsverken i förhållande till 10 000 invånare under åren 2012–2016.

5. Aktionsberedskap och nåbarhet

5.1. Begreppet aktionsberedskapstid

Räddningsväsendets resurser ska planeras och ordnas så att i kapitel 3 bestämda riskområden nås tillräckligt snabbt. I inrikesministeriets publikation Anvisning för planering av aktionsberedskapen inom räddningsväsendet (Inrikesministeriet 2012) ges allmänna principer för att ordna beredskapen.

Räddningsverksamhetens formationer består av personal och materiel. Räddningsverksamhetens formationer är enhet, räddningsgrupp, räddningspluton, räddningskompani och räddningssammanslutning. Räddningsverksamhetens formationer har alltid en ledare som i första hand har förordnats i förväg, förordnats av räddningsverksamhetens ledare eller som medlemmarna av den formation som först anlänt till olycksplatsen gemensamt kommit överens om.

Räddningsverksamhetens aktionsberedskap består av fem delfaktorer: personalens antal och kvalitet, mängden materiel och dess kvalitet, operativa planer som gjorts upp på förhand, hur ledningen är organiserad samt räddningsverksamhetens aktionsberedskapstid.

Enhet är en verksamhetshelhet bestående av en person eller personal, fordon och materiel och som kan agera självständigt.

En räddningsgrupp består av en ledare, minst tre och högst sju personer samt de fordon och den materiel som behövs för uppgiften.

En räddningspluton består av en ledare, minst två och högst fem räddningsgrupper.

Ett räddningskompani består av en ledare, en stab som bistår räddningsledaren samt minst två och högst fem räddningsplutoner.

En räddningssammanslutning består av en ledare, en ledningscentral och minst två räddningskompanier med stödformationer.

Alarmeringstid, d.v.s. nödcentralens aktionsberedskapstid, är tiden från och med nödanmälan till att nödcentralen larmar den hjälp som behövs. Nödcentralsverket svarar för nödcentralens aktionsberedskapstid.

Väntetiden på hjälp är tiden mellan att nödcentralen tar emot nödanmälan och att den effektiva räddningsverksamheten inleds.

Tiden fram till de första åtgärderna är tiden mellan ankomst till olycksplatsen och inledandet av den effektiva räddningsverksamheten. Ifall det inte finns tillförlitlig information om förverkligade tider använder man på riskområde I kalkylerad tid fem (5) minuter, på riskområde II kalkylerad tid fyra (4) minuter och på riskområde III kalkylerad tid två (2) minuter.

Utryckningstid är tiden mellan att den första enheten tar emot larmet och att den första enheten har ryckt ut.

Räddningsverksamhetens aktionsberedskapstid är tiden mellan att den första enheten tar emot larmet och att en räddningsgrupp inleder den effektiva räddningsverksamheten.

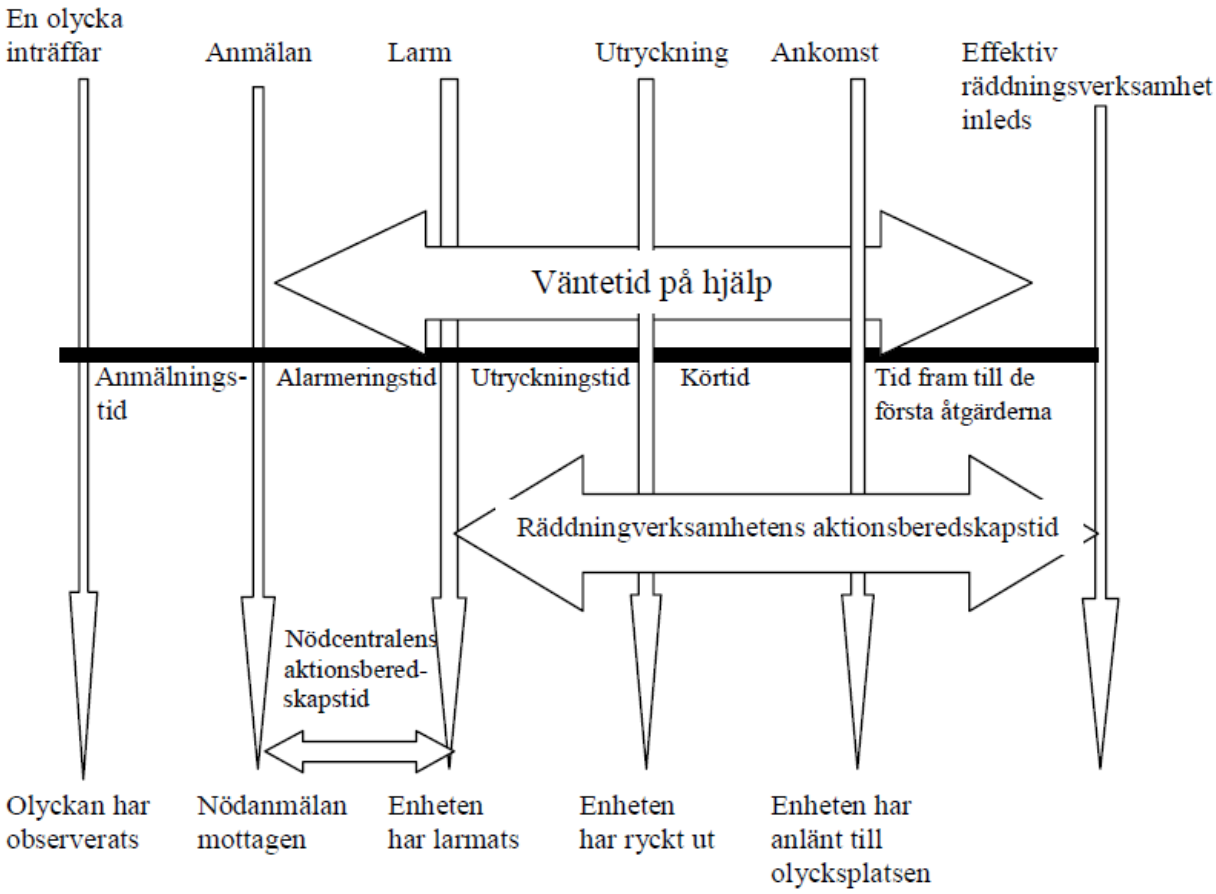

Kuva 20. Aktionsberedskapstidsbegrepp (Inrikesminsteriet 2012, 13).

5.2. Aktionsberedskap 2012 – 2016

I helhetsgranskningen av aktionsberedskapen granskas inte nåbarheten för plutonnivå eller större räddningsnivåer (räddningskompani, -sammanslutning). Bedömningen görs enligt anvisningen för planering av räddningsväsendets aktionsberedskap för den enhet som anländer först till objektet. Första enhetens aktionsberedskapstid räknas från när första enheten mottagit larmet tills enheten anländer till olycksplatsen. I praktiken räknas tiden i resurs- och olycksstatistiksystemet PRONTO från att enheten blivit larmad tills den anländer till objektet. Anmärkningsvärt i denna tid är att den i enheten kan finnas bara en person.

Med räddningsverksamhetens aktionsberedskapstid avses tiden mellan att den första enheten tar emot larmet och att en räddningsgrupp inleder den effektiva räddningsverksamheten. (Inrikesminsteriet 2012, 6). Inom denna tid finns det således minst fyra personer på olycksplatsen och det första åtgärderna är utförda.

Räddningsverksamhetens aktionsberedskapstid har använts sedan början av året 2013 så det bör beaktas att olyckorna år 2012 har lämnats bort i denna granskning. Räddningsverksamhetens aktionsberedskapstid mäts endast vid olyckor som fastställer riskklassen.

Tabell 7. Genomsnittliga aktionsberedskapstider i riskrutornas klasser åren 2013–2016 (PRONTO).

Toimintavalmiusaika keskiarvot Aktionsberedskapstid medeltal 2013 - 2016	Ensimmäisenä kohteessa olleen yksikön toimintavalmiusaika Aktionsberedskapstid för första enheten		Pelastustoiminnan toimintavalmiusaika Räddningsverksamhetens aktionsberedskapstid	
Riskiluokka Riskklass	mitattu kpl uppmätt st	min:sek	kpl st	min:sek
1 (8 riskiruutua)	1 049	05:28	257	09:52
2 (65 riskiruutua)	1 772	07:01	524	11:20
3 (173 riskiruutua)	1 348	08:03	367	11:48
4 (16128 riskiruutua)	1 957	12:44	1 134	16:09
Kaikki tehtävät/Alla uppdrag	6 133	08:49	2 288	13:39

5.3. Målsättningarna för aktionsberedskapstiden i riskrutorna

Enligt inrikesministeriets anvisning för planering av aktionsberedskapen inom räddningsväsendet (Inrikesministeriet 2012) är minimimålet att den första enheten i minst 50 procent av uppdragen uppnår den aktionsberedskapstid som uppställts som mål för respektive riskruta. Dessutom ska räddningsverksamhetens aktionsberedskapstid uppnås i minst 50 procent av uppdragen.

För varje riskruta har kalkylerats aktionsberedskapsmålet för första enheten och hur räddningsverksamhetens aktionsberedskapstid förverkligas. Granskningen är baserad på räddningsväsendets brådskande uppdrag åren 2013 - 2016. Uppdrag som gäller första akutomhändertagande har inte beaktats i granskningen.

Räddningsenhetens nåbarhet kan dessutom uppskattas med hjälp av dess starttid och färdväg, det vill säga vägnätet. På det viset måste nåbarhetsområdena användas som riktgivande, eftersom de inte beaktar t.ex. trafikens inverkan på körtiden.

Tabell 8. Målsättningar för aktionsberedskapstiden (Inrikesministeriet 2012).

Riskiluokka	1.yksikön toimintavalmiusaika [min]	Ensitoimenpiteisiin kuluva aika [min]	Pelastustoiminnan toimintavalmiusaika [min]
I	6	5	11
II	10	4	14
III	20	2	22
IV			

5.4. 5.4. På basis av olyckor

Granskningen av riskrutornas nåbarhet har gjorts på basis av räddningsväsendets uppdrag på räddningsverkets område. Granskningen gör skilt för den första enhetens tidsmålsättningar och skilt för målsättningarna för räddningsverksamhetens.

Uppföljning hur målsättningarna för aktionsberedskapstiderna uppfylls görs kontinuerligt på årsbasis. Förutom den år specifika granskningen kan man göra en längre periods uppföljning. Nedan presenteras en granskning av nåbarheten på basis av fyra års uppgifter. Granskning består av uppgifterna från totalt 6 133 uppdrag.

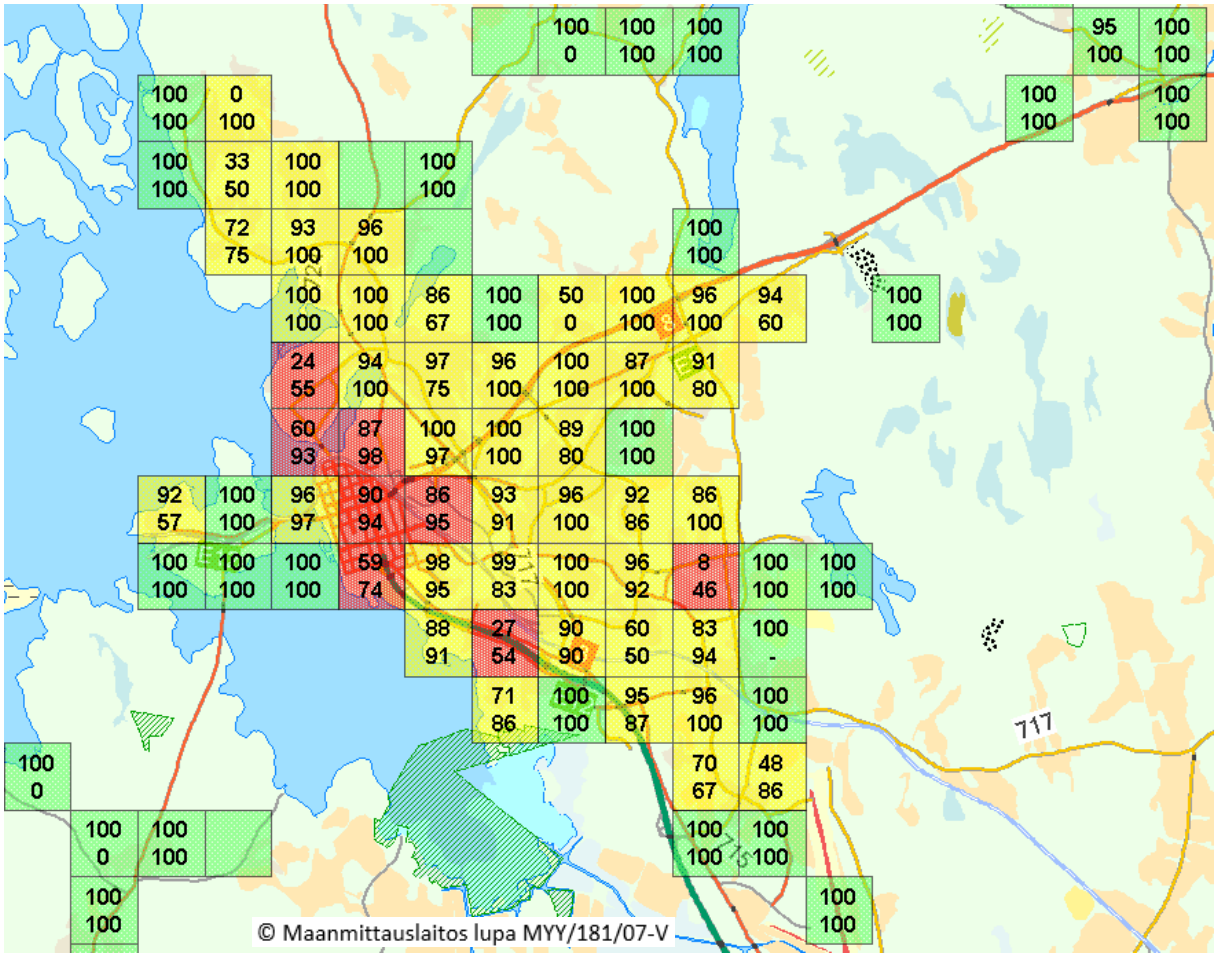

Bild 21. Granskning av nåbarhet. Rutor av riskklass I–III och andelen uppdrag när nåbarhetsmålet har uppfyllts *(2013 – 2016).* Övre siffran 1:a enheten*, nedre siffran enligt räddningsverksamhetens aktionsberedskapstid.*

Generellt kan man på basis av uppgifterna konstatera att målen för aktionsberedskapstiden beträffande brådskande olyckor i huvudsak har uppfyllts. I tabell 9 har listats de riskrutor i klasserna 1-3, där aktionsberedskapstiden i medeltal på en fyra års period inte har uppfyllt målsättningarna (tabell 8), antingen enligt aktionsberedskapstiden för 1:a enheten eller räddningsverksamheten. Rutor där det inte har inträffat brådskande uppdrag har lämnats utanför granskningen.

Förutom aktionsberedskapens medeltal kan man bedöma hur målen uppfylls med hjälp av medianen. Medianen för aktionsberedskapstiden uppföljs på en ett år lång granskningsperiod.

Tabell 9. Riskrutor där målet för aktionsberedskapstiden inte har uppnåtts.

ID-nro ID-nummer	Kuntatunnus Kommunbeteckning	Asukaslukumäärä Invånarantal	Kerrosala yhteensä Våningsyta totalt	Riskiluokka Riskklass	Kiireellisten tehtävien lukumäärä Antal brådskande uppdrag	1. yksikön TV-tavoite täyttymis-% 1. enhetens akt.ber. målsättnings-%	1. yksikön toimintavalmiusaika (keskiarvo) 1. enhetens akt.ber.tid (medeltal)	Pelastustoim. TV-aika mitattu [kpl] Räddn.verksam. akt.ber.tid uppmätt [st]	Pelastustoim. TV-tavoite täyttymis-% Räddn.verksam. akt.ber. Målsättnings-%2	Pelastustoiminnan TV-aika (keskiarvo) Räddn.verksam. Akt.ber.tid (medeltal)
228974	545	613	64646	2	21	71	07:44	3	33	25:07
229649	545	836	72964	2	34	62	09:16	9	33	14:58
255982	475	226	20111	3	9	100	06:36	1	0	16:01
262742	475	212	12793	3	2	100	07:00	1	0	24:45
272200	905	2	65878	2	40	48	09:34	7	86	12:13
273546	905	1 427	174862	1	48	27	06:57	13	54	10:55
274224	905	2 537	153578	1	76	8	08:27	28	46	11:34
276243	905	4 012	236359	1	70	24	07:04	22	55	10:59
278267	905	801	45569	2	6	33	10:35	2	50	17:40
278942	905	675	38583	2	3	0	11:36	1	100	11:31
300617	599	115	12942	3	1	0	24:16	0	-	-
304644	893	562	53762	2	11	64	09:38	3	33	19:35

5.5. 5.5. Kalkylerad nåbarhet

Nåbarheten för räddningsenheterna kan kalkylmässigt bedömas med att utnyttja vägnätet och räddningsenheternas starttider. Kalkylmässiga nåbarhetsområden är riktgivande, eftersom tillgängliga verktyg inte beaktar alla saker som inverkar på hur räddningsenheten rör sig såsom växlingar i väderförhållanden eller i trafiken. Kalkylmässiga nåbarhetsområden är emellertid en effektiv metod för att bedöma hur brandstationernas placering inverkar på aktionsberedskapen. Det område som räddningsenheterna når kan bedömas kalkylmässigt med hjälp av MapInfos G-Router-program genom att utnyttja senaste uppgifterna om vägnätet.. Aktionsberedskapscirklarna, dvs. isokronerna har beräknats på basis av en viss körtid. Exempelvis en aktionsberedskapscirkel på sex minuter har beräknats med fem minuters körtid, om utryckningstiden på brandstationen i fråga

är en minut. På bilderna nedan presenteras endast uppgifter för stationer enligt klassificering 1 och 2. På bilderna 22 - 23 framkommer att räddningsväsendets område nås av första enheten från 1–2-klassens stationer förutom en riskruta i riskklass 2 och fyra riskrutor i riskklass 3.

Verktygen för att kalkylera nåbarehten har dessvärre föråldrats, så dessa resultat bör endast betraktas som riktgivande. Efter att programvara uppdaterats är det möjligt att beräkna mera pålitliga områden.

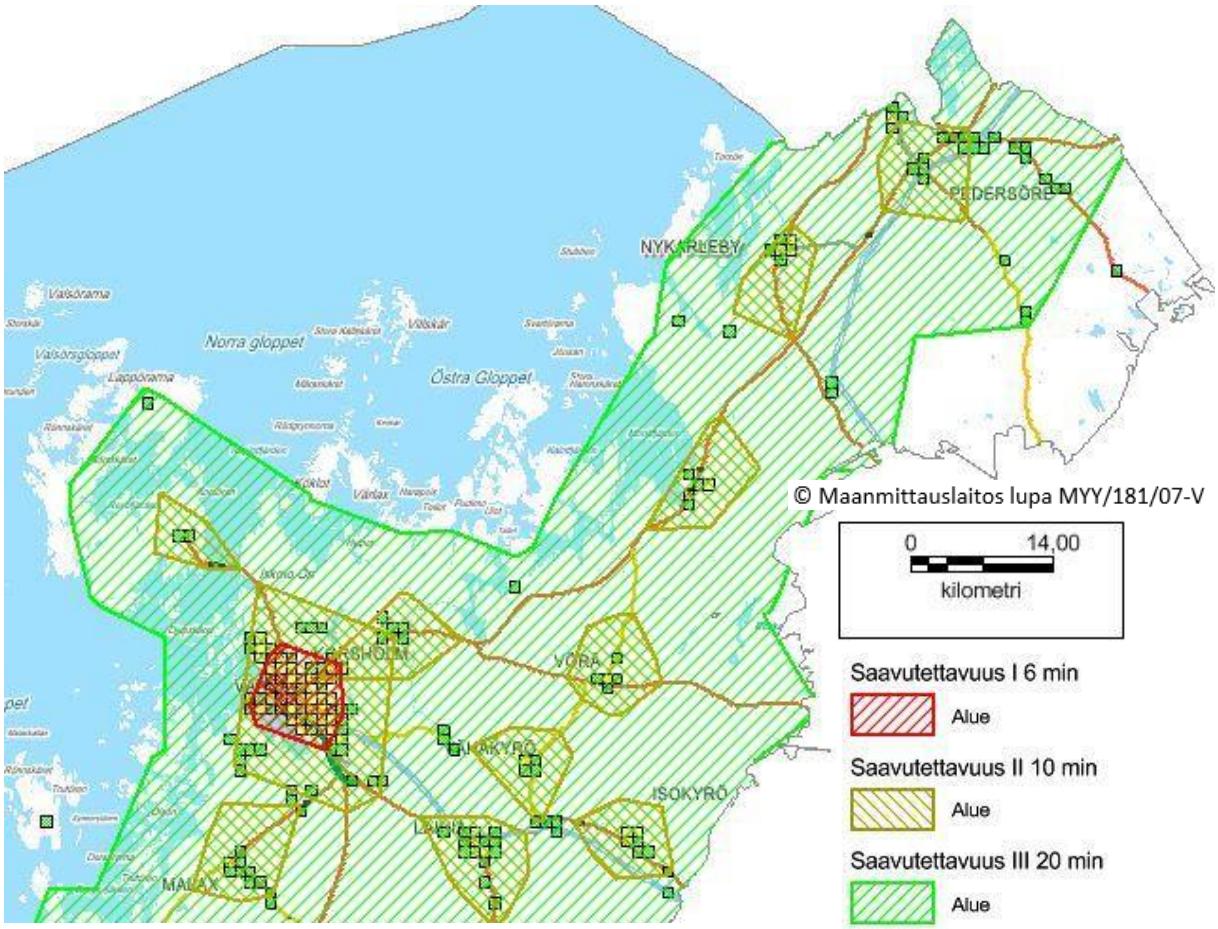

Bild 22. Beräknade områden som nås i del (1/2) av räddningsområdet (framme vid objektet 6/10/20 min. efter larmet) på 1–2-klassens stationer.

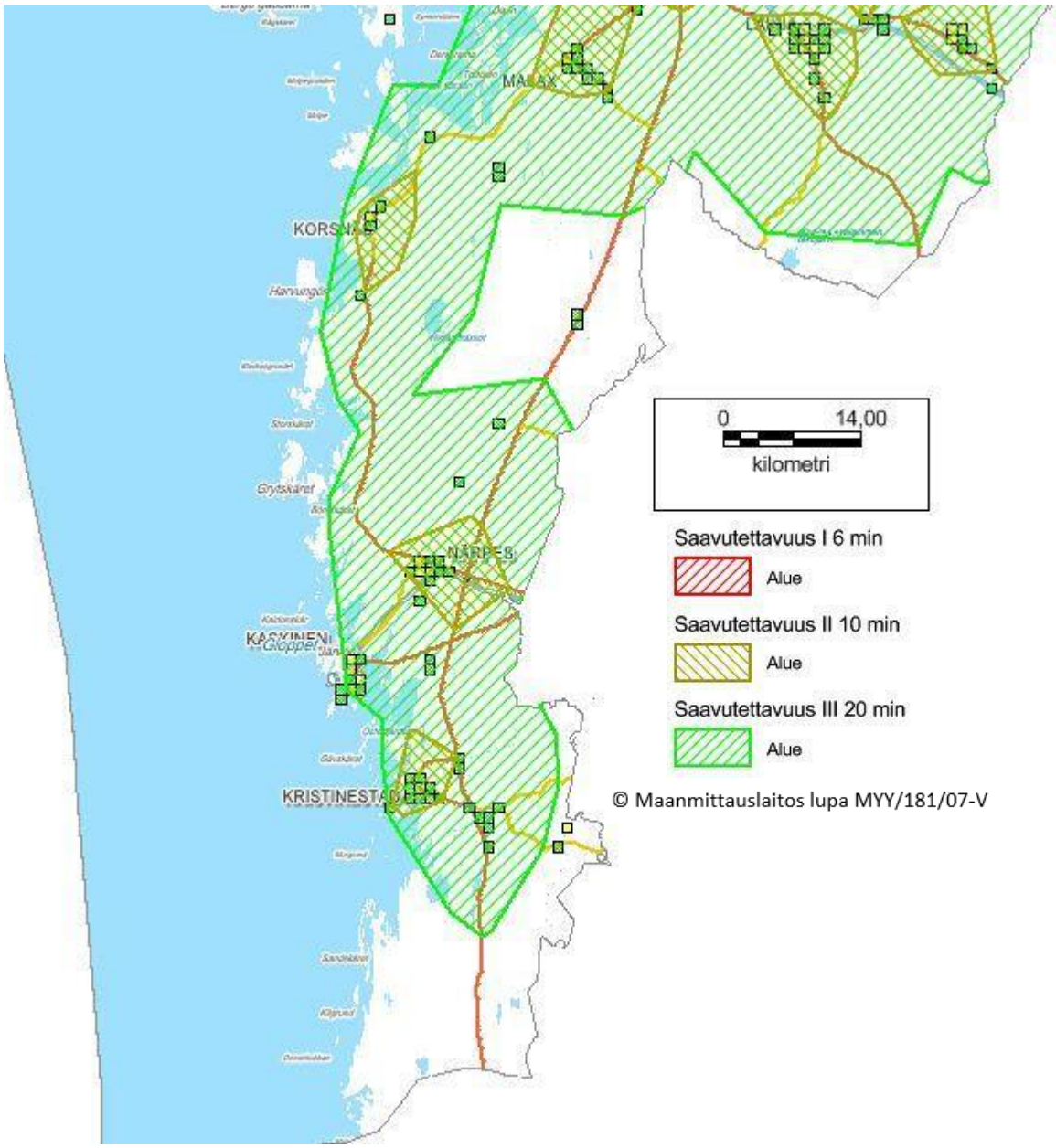

Bild 23. Beräknade områden som nås i del (2/2) av räddningsområdet (framme vid objektet 6/10/20 min. efter larmet) på 1–2-klassens stationer.

När man även lägger till stationer av klass 3 till de kalkylerade nåbarhetsområdena, så nås räddningsområdets riskrutor enligt de mål som bestämts. Nåbarhetsområdena på bild 24 grundar sig på avtalsenliga starttider. Det måste beaktas att avtalsenliga starttider kan avvika till och med betydligt från verkliga starttider. I brandstationernas verksamhet bör man följa upp enheternas starttider och vid behov vidta åtgärder på basen av de observationer man gjort.

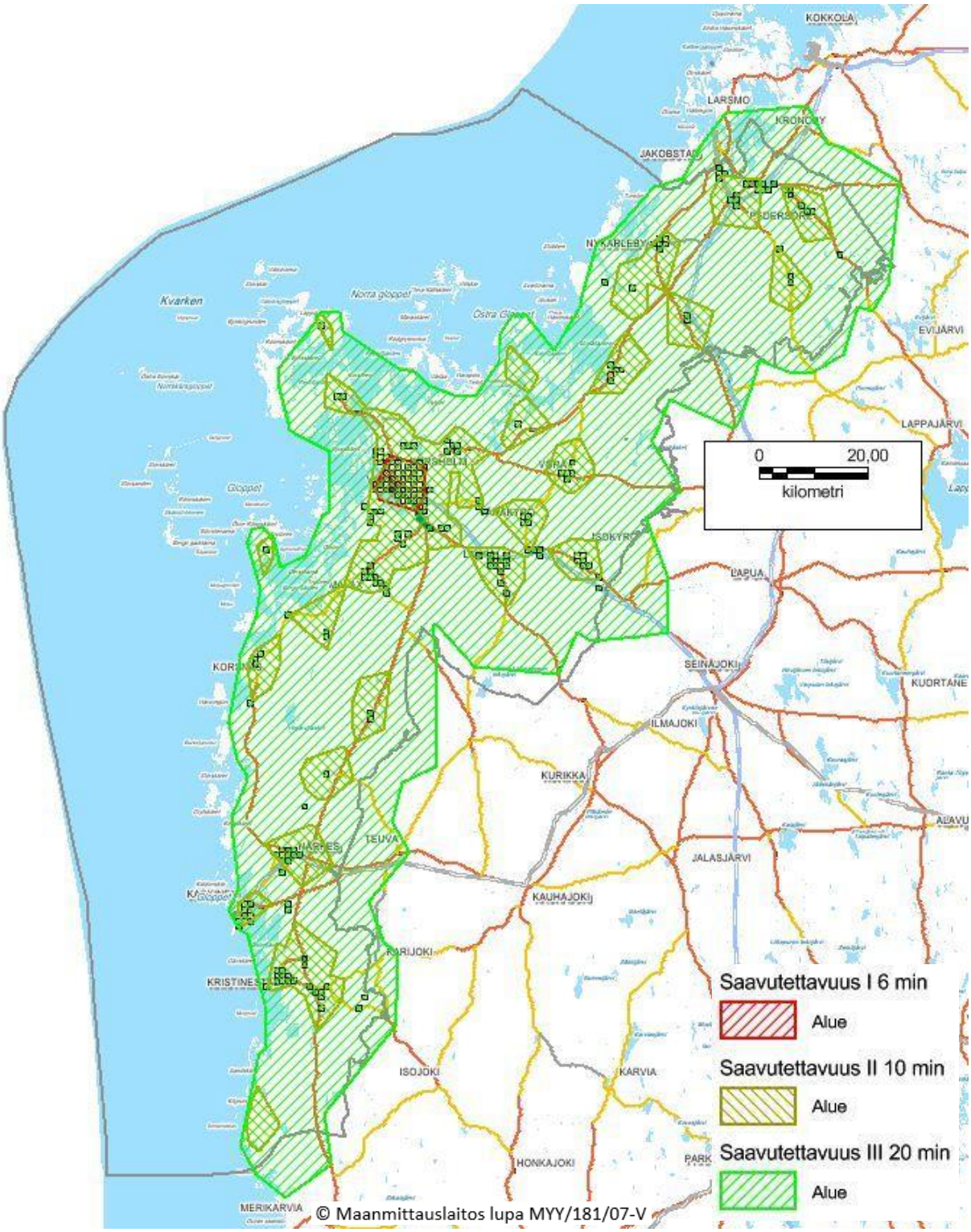

Bild 24. Kalkylmässiga områden som nås (framme vid objektet 6/10/20 min. efter larmet) enligt starttider i avtalen.

I följande tabeller har presenterats hur många rutor i olika riskklasser och invånare som nås. Ifall brandstationen inte har ett mål för starttiden, finns ingen kalkylmässig nåbarhet. Alla invånarantal grundar sig på befolkningsdatasystemet och uppgifterna är från början av år 2016.

I tabell 10 presenteras hur många invånare som nås på kombinerade kalkylmässiga nåbarhetsområden inom 6/10/20 minuter för stationer av klass 1–2 samt för alla stationer uppskattat med nuvarande avtal och mål för starttid.

Taulukko 10. Hur invånarna nås.

Asukkaiden saavutettavuus Invånare som nås	**Saavutettuja asukkaita [lkm] Invånare som nås [st]**		
Asemat Stationer	6 min	10 min	20 min
1 - 2 luokan asemat	62 973	106 016	174 781
Kaikki asemat 1-3	65 330	121 647	184 578

POHJANMAAN PELASTUSLAITOS
ÖSTERBOTTENS RÄDDNINGSVERK

Servicenivåbeslut 2018–2019

Korrigerade punkter

UTKAST

UTKAST

Innehåll

2.1. Utvärdering av rådande servicenivåbeslut ... 3

2.3. Utvärdering av verksamhetens behov och mål ... 4

2.5. Slutsatser ... 5

3.1.1. Styrning som hör till räddningsverksamheten ... 5

3.1.3. Samarbete för att förebygga olyckor (del) ... 6

3.1.4. Brandutredning ... 6

3.1.5. Tillsynsuppdrag (del) ... 7

3.1.7.1. Beredskap för dagliga situationer ... 8

3.1.7.2. Beredskap för störningssituationer ... 8

3.1.7.3. Undantagsförhållanden ... 9

3.1.8. Räddningsväsendets anvisningar och planer ... 10

3.2.2. Internationell verksamhet ... 10

3.2.3. Stöd för beredskapsplaneringen ... 10

UTKAST

2.1. Utvärdering av rådande servicenivåbeslut

I utvärderingen av det rådande servicenivåbeslutet vill vi lyfta fram följande sakhelheter som har utvecklats eller tagits i användning:

- Bedömning av räddningsplaner för offentliga tillställningar.
- Bedömning av utredning om utrymningssäkerhet
- Säkerhetskommunikation
    - aktivt deltagande i riksomfattande kampanjer
    - sociala medier används
    - deltagande i lokala evenemang enligt årsklockan

- Samarbete för att förebygga olyckor 42 § (verksamhetsmodell för brandriskbostäder och myndighetssamarbete)
- Utvecklande av verksamhetsmodellerna för markanvändning och byggande
- Brandutredning
    - vi har följt riksomfattande teman (bl.a. utredning av bränder i anslutning till boende)
- Egenkontroll för småhus har tagits i bruk
- I tillsynen av företag och inrättningar har vi använt auditeringsmodellen för egen beredskap
- De uppsatta målen för aktionsberedskapstiderna har huvudsakligen uppnåtts
- För att upprätthålla en lägesbild har dejourerande brandmästarens arbetsuppgift utvecklats
- Mobilisering av specialfordon till hela området har utvecklats
- Funktionssäkerheten för larmanordningar för varning av befolkningen och mobila sådana har utvecklats samt byggande av ett reservkommunikationssystem har påbörjats
- Planer och anvisningar delvis uppdaterade
- Storolycksövningar förverkligats enligt planen

Vad gäller tyngdpunkterna i gällande servicenivåbeslutet kan konstateras att inverkan av olycksförebyggande arbete har framskridit.

Tillsynsplanen som grundar sig på riskbaserade brandsyneintervaller i objekten är i bruk.

Med hjälp av säkerhetskommunikation har man eftersträvat att öka känslan av trygghet, upplysning för att främja boendesäkerheten och förbättra människors beredskap för olika olyckssituationer. Med hjälp av säkerhetskommunikationens årsklocka styr man information och upplysningsverksamhet under de olika årstiderna.

Räddningsverket har deltagit i utvecklandet av kommunernas säkerhetsplaner i samarbete med andra ansvariga myndigheter och sektorer.

Förbättrande av räddningsberedskapen och personalens funktionsförmåga

Vad gäller redskap och utrustning i räddningsverksamheten, så har vi framskridit enligt planerna. Tunga fordon har förnyats med 2–3 fordon årligen. För övriga redskap har man framskridit enligt ekonomin något så när enligt planerna.

UTKAST

Vi följer upp nationella projekt och eftersträvar att utnyttja dessa för den egna personalen. Vi har emellertid satsat på verksamhet för att upprätthålla arbetsförmågan, bl.a. med TYKY-verksamhet riktad till 40–60-åringar.

I testning av funktionsförmågan har vi använt det riksomfattande Fire Fit-testningssystemet.

Säkrande av räddningsverkets ställning och samarbete med kommuner och andra myndigheter i en föränderlig verksamhetsmiljö.

Vi har fortsatt med att stöda kommunernas beredskapsplanering och samarbetet med kommunernas beredskap har framskridit. Kommunernas beredskapsplaner har utvecklats under den här servicenivåbeslutsperioden.

Vi medverkar aktivt i regionförvaltningsverkets lokala beredskapskommittéarbete.

Räddningsverket har fortsatt att producera prehospital akutsjukvård på basis av samarbetsavtalet. Vi har fortsatt med trygghetstelefontjänsten med de kommuner som har avtal om att tjänsten ska produceras.

2.3. Utvärdering av verksamhetens behov och mål

En betydande del av räddningspersonalresursen består av frivilliga brandkårer och avtalspersonal. Räddningspersonalens antal, funktionsförmåga och upprätthållande av kunskapen är stora utmaningar för att ordna verksamheten under den kommande servicenivåperioden. Att arbetsplatser koncentreras till tillväxtcentra kan ha en försvagande inverkan på beredskapen. Med tanke på den inverkan av de samhälleliga strukturförändringar som är under beredning kommer frivilligsektorns utnyttjande i räddningsväsendets beredskap att utvärderas.

Utvecklandet av de nationella projekten för säkerhetsmyndighetsnätverket (TUVE) och fältledningssystemet (KEJO) orsakar ekonomiska utmaningar.

Områdets risker och struktur samt ändringar i social- och hälsovården ger upphov till ny utvärdering (Landskapsreformen).

Samarbetet mellan räddningsverken utvecklas och övervägs från fall till fall gällande ledning av räddningsverksamheten, utbildning och resursanvändning samt krävande planerings- och tillsynsuppgifter som kräver specialkunnande.

Det är nödvändigt för Österbottens räddningsverk att utnyttja räddningsverkens partnerskapsnätverk för skapande av enhetliga verksamhetsmodeller och utvecklande av räddningsväsendet.

UTKAST

2.5. Slutsatser

Ändringsbehovet av organisationsstrukturen granskas ur synvinkeln att rikta räddningsväsendets kunskapsresurser. Föremål för granskningen är ledning av organisationen, reaktionsförmåga och att rikta resursernas kunskap på nytt.

I granskningen bedöms med hjälp av kunskapsledning och riskanalys även brandstationernas behov och eventuella byggnadstekniska lösningar. Dessutom har man beredskap att centralisera/öka ordinarie personal på områden där aktionsberedskapen inte kan genomföras med andra åtgärder.

Då personalen åldras och förtidspensionering medför utmaningar för att upprätthålla och förbättra beredskapen samt för ekonomin. Utmaningen har delvis hanterats under föregående servicenivåbeslutsperiod, men utvecklande av kunnandet fortsätter planenligt på basis av behovskartläggning.

Lagstadgade ändringar för tillsynen och ökade krav på tillsynens kvalitet och mängd ger upphov till att rikta resurserna på nytt. Dessutom eftersträvar vi att beakta karriärstegen för räddningspersonalen som åldras när resurserna inriktas.

Räddningsverksamheten utvecklas genom bedömning av hot och riskrutor/objekt på basis av hur de nås. Vi observerar räddningspersonalens funktionsförmåga (grundkunskap och kondition). Bland annat krävande räddningsdykningsuppdrag kräver ny bedömning av principerna för användning av resurserna på stationsgruppernas brandstationer. Stationsklassificeringen styr investeringarna, utbildningen och rekryteringen i uppbyggnaden av räddningsverksamhetens beredskap och funktionsförmåga.

Ökat stöd och samarbete för att utveckla kommunernas beredskap ger upphov till att öka resurserna.

Då resurserna för andra myndigheter (polisen, gränsbevakningsväsendet, nödcentralerna) riktas på nytt och skyldigheterna från annan lagstiftning ökar kommer det att orsaka mera uppgifter och kostnader för räddningsväsendet.

Vasa sjukvårdsdistrikts servicenivåbeslut och samarbetsavtalet för prehospitala akutsjukvården som är uppgjort på grundval av det bestämmer servicenivån och dess kostnader.

3.1.1. Styrning som hör till räddningsverksamheten

Beslut om centrala åtgärder för att nå målen

- Räddningsverket genomför styrning som hör till räddningsväsendet med hjälp av upplysning och rådgivning, i räddningsverkets utbildningsutbud och i anslutning till tillsynsåtgärder enligt tillsynsplanen.

- I styrningen framhäver räddningsverket i synnerhet räddningsplanering, räddningsplanering för offentliga tillställningar, utredningar om utrymningssäkerheten, anmälningar enligt 42 § i räddningslagen (bl.a. brandriskbostäder), tillfällig inkvartering och kvaliteten på dokument i

UTKAST

anslutning till räddningsverksamhetens anordningar samt kemikalietillsynen, så att de styr fastigheternas ägare och verksamhetsutövarna att utveckla säkerhetskulturen.

3.1.3. Samarbete för att förebygga olyckor (del)

Beslut om bedömning av målen och förverkligande av myndighetssamarbete

- Räddningsverket deltar i verkställandet av strategin för den inre säkerheten genom att delta i sådant myndighetssamarbete som är ändamålsenligt för räddningsväsendet
- Räddningsverkets tyngdpunkt i säkerhetssamarbetet är samarbete i anslutning till boende och i synnerhet äldre människor som bor hemma samt avvärjande av skadegörelse.
- I planering och verkställande av räddningsverkets tillsyn samt säkerhetskommunikation observeras säkerhetsutmaningarna och samarbetsbehovet för regional och lokal säkerhetsplanering.
- Räddningsverket följer utvecklingen av olycksfall, -antal och -typer enligt uppgifter från Institutet för hälsa och välfärd när utvecklande av riskbilden på eget området granskas.
- I anslutning till tillsyn av markanvändning och byggande kan räddningsverket vid behov ge expertutlåtanden i anslutning till räddningslagen. Genom det kan vi exempelvis påverka konstruktiv brandsäkerhet, hur räddningsverkets funktionsförutsättningar verkställs samt beakta speciella riskobjekt i planläggningen och övrig planering.
- Räddningsverket deltar som expert i konstruktiv brandsäkerhet och tillsynen av konstruktivt befolkningsskydd i samband med bygglovsförfarandet
- räddningsverket förrättar ibruktagningsinspektion av skyddsrum
- Räddningsverkets samarbetspraxis och tyngdpunkter för förebyggande av olyckor planeras i räddningsverkets tillsynsplan som uppdateras årligen.
- Räddningsverkets ledningsgrupp bedömer hur myndighetssamarbetet verkställs på grundval av uppgifter som samlas från resurs- och olycksstatistiksystemet PRONTO när de behandlar uppdateringen av den årliga tillsynsplanen och säkerhetskommunikationens årsplanering.

3.1.4. Brandutredning

Beslut

- Räddningsverket utför brandutredning enligt sina egna anvisningar. Anvisningarna följer riksomfattande teman.
- Man strävar efter att klarlägga antändningsorsaken för alla byggnads- och terrängbränder.
- Arbetsinsatsen för brandutredning som hör till räddningsverket är 0,2 årsverken. Arbetsmängden består av riksomfattande temautredningar och upprätthållande utbildning. Uppskattningen av årsverket baserar sig på medeltalet av antalet brandutredningar årligen.

UTKAST

3.1.5. Tillsynsuppdrag (del)

Beslut om grunder och mål för tillsynen

- Som risker betraktas hot som riktas mot liv, egendom, miljö och kulturvärden.
- I räddningsverkets tillsynsplan bestäms hur tillsynsarbetet som hör till räddningsmyndigheten definieras, upprepas och verkställs. Tillsynsplanen uppdateras årligen.
- I inriktningen av tillsynsarbetet beaktas olyckshot och den inverkan som tillsynsarbetet har. Tillsynen inriktas speciellt på följande målgrupper:
    - objekt som är i heldygnsanvändning där det bor eller vårdas människor som har försvagad förmåga att rädda sig på egen hand samt inkvarteringsbyggnader, internat mm.
    - undervisningsbyggnader och daghem. Objekt där sannolikheten för att det ska uppstå en brand och att den sprids inte är särskilt stor, men personantalet ofta är stort eller annars måste beaktas (exempelvis daghem, skolor, andra läroinrättningar mm.)
    - samlings- och affärsutrymmen. Objekt där en brand kan spridas till ett omfattande område och orsaka speciellt stor fara för personsäkerheten eller avsevärda egendomsskador (exempelvis köpcentrum, varuhus, restauranger, offentliga samlingsbyggnader samt offentliga tillställningar som kräver en räddningsplan).
    - industri- och lagerbyggnader. Objekt där sannolikheten för brand eller annan olycka är avsevärt högre och inverkan av följderna stora (exempelvis mekanisk träindustri, energiproduktion mm.).
    - lantbruksbyggnader. Lantbruksobjekt där sannolikheten för brand eller annan olycka är avsevärt högre och inverkan av följderna stora (exempelvis objekt där det krävs miljötillstånd av regionförvaltningsmyndigheten eller kommunen).
    - övriga byggnader. Betydande objekt där man använder farliga kemikalier eller explosiva varor där en olycka kan orsaka speciell fara för de som arbetar på området eller bor, arbetar eller vistas i närheten. Kulturhistoriskt betydande objekt där det finns risk för betydande skadegörelse och/eller där det är svårt att få kontroll över en eldsvåda.
- Grundläggande tillsyneintervall för bostadsbyggnader är 10 år. I tillsynsplanen kan tillsynsintervallen planeras att vara kortare eller längre när medvetenheten om riskhanteringen i anslutning till bostadsbyggnader ökar.
- För fritidsbostadshus och objekt som kan jämställas med dem bestäms ingen tillsynsintervall. Tillsynen av brandsäkerheten i objekten genomförs vid behov i samband med i tillsynsplanen årligen bestämd egenkontroll, temasyner, extra brandsyner eller åtminstone med säkerhetskommunikation som ger anvisningar om egen beredskap.
- Räddningsverket kan enligt övervägande som en del av tillsynsplaneringen ta i bruk nya former av tillsyn om de är motiverade. Motivering för att dem i bruk är inverkan, effektivitet och ekonomi.
- Enligt räddningslagen kan vi ta ut en avgift för åtgärder enligt tillsynsplanen. Direktionen för Österbottens räddningsverk fattar beslut om avgiften.
- Vi följer upp kvartalsvis hur Österbottens räddningsverks tillsynsplan verkställs.

UTKAST

Räddningsverksamheten

3.1.7.1. Beredskap för dagliga situationer

Beslut

- Målet för uppdrag på riskrutorna I–III är 80 % och dessutom förverkligas räddningsverksamhetens aktionsberedskap till 80 %, emellertid så att båda målen förverkligas till 50 %. Sida 42 ersätts med bilaga, riskrutorna I–III och med beskrivning av hur rutorna nås.
- Ingen aktionsberedskapstid har bestämts för uppdrag i IV-riskrutorna. Ifall den kalkylerade tiden för att få hjälp är över 40 minuter framhäver vi med hjälp av säkerhetskommunikation den egna beredskapens betydelse för områdets boende/företag samt ökar från fall till fall (vid behov) tillsyn och rådgivning i riskobjekten
- Aktionsberedskapstidsmålet för räddningsverksamheten i medeltal för olyckor som bestäms enligt riskklass är 15 min oberoende av riskklasser.
- Beredskapen för räddningsverkets dejourerande chef (Pohjanmaa P20) och brandmästare (Pohjanmaa P30) omfattar hela räddningsområdet. Med räddningsmyndighetsdejouren säkras att räddningsverksamheten alltid leds av en räddningsmyndighet och situationsplatsens ledare i regel är räddningsmyndighet.
- En lednings-/lägescentral som hör till räddningsverksamhetens ledningssystem grundas enligt situationen. Dejourerande brandmästaren upprätthåller hela räddningsområdets lägesbild.
- Planeringen av räddningsområdets beredskap styrs av områdets risker. Vi kan bemöta riskerna med brandstationsnätverket och funktionsförmågan för deras resurser. Beredskapen i andra räddningsområden utnyttjas enligt räddningslagen.
- Beredskapen på Vasa brandstation utnyttjas på hela räddningsområdet i lednings- och räddningsdykningsuppdrag samt med specialredskap.
- Räddningspersonalen inklusive frivilliga och avtalspersonal upprätthåller de grundkunskaper och den funktionsförmåga som deras uppgifter kräver.
- När det är fråga om räddningspluton och större uppdrag i räddningsdykning eftersträvar vi att ha tre aktiva rökdykarpar och skyddspar redo inom en timme från att första räddningsgruppen har påbörjat räddningsverksamheten på olycksplatsen. På motsvarande sätt är målet att ha ett arbetspar och skyddspar vid kemdykning.
- På basis av riskidentifiering upprätthåller vi beredskap för att utföra yträddning på bestämda stationsgrupper/stationer, vattenräddningsberedskap nivå III. På området för Vasa stationsgrupp upprätthålls nivå II vattendykningsberedskap som utnyttjas på hela räddningsområdet.
- Omfattningen av fasta larmanordningar för varning av befolkningen och deras funktionssäkerhet utvecklas enligt planen. Dessutom säkerställs tele- och larmkommunikation till centrala brandstationer i händelse av störningar i VIRVE-nätet.

3.1.7.2. Beredskap för störningssituationer

Beslut

- I beredskapen för en storolycka planeras resurserna enligt områdets hot och risker samt funktionsförmåga att motsvara minst en räddningsformation (två räddningskompanier).
- Enligt planen för störningssituationer och storolyckor grundas en räddningssammanslutning och dess ledningssystem inom två timmar efter att första enheten har tagit emot larmet.

UTKAST

- Evakueringsplanen granskas och uppdateras för störningssituationer.
- Planerna för störningssituationer och storolyckor granskas och uppdateras för varje servicenivåbeslutsperiod.
- P30 eller P20 grundar en läges-/ledningscentral inom en timme enligt situationen enligt planen för räddningsverksamheten.
- Räddningsverket ordnar årligen 2–3 övningar för storolyckor och störningssituationer.
- Handräckning till en annan myndighet ges enligt vad som räddningslagen förutsätter. Räddningsverket deltar med personal och materiel i handräckningsuppdrag enligt det som lagen förutsätter genom att noggrannare komma överens om det med samarbetsmyndigheterna.

3.1.7.3. Undantagsförhållanden

Beslut

- För varning av befolkningen upprätthåller vi fasta och mobila larmanordningar.
- Räddningsverket upprätthåller en evakueringsplan och beredskap att förflytta befolkning som är i fara från faroområdet. Evakueringsplanen integreras med i kommunerna utarbetade planer eller planer som ska utarbetas för underhållet av den evakuerade befolkningen. Nyckelpersonerna i kommunerna inskolas i evakueringsplanens ändrade innehåll samt för att upprätthålla kunskapen i samband med personbyten. I samband med brandsynerna övervakar vi de reserverade evakueringsutrymmenas användbarhet.
- Räddningsverket gör nödvändiga avtal om villkoren och förfaringssätten beträffande räddningsväsendets samarbete med olika samfund och uppdaterar samarbetsavtal som är i kraft under servicenivåbeslutsperioden.
- Räddningsverket sköter om räddningsverkets beredskap inför undantagsförhållanden och utbildning i anslutning till det samt reserverar personal för hela räddningsverkets område. Reservationen av personer till formationerna och reservationen av byggnader granskas regelbundet.
- Räddningsverket utrustar räddningsformationerna som grundats för befolkningsskyddet och avsnittscentralens personal. Vi fortsätter samarbetet med organisationer som ordnar utbildning inom befolkningsskyddet.
- Räddningsverket fortsätter att göra materialanskaffningar enligt anskaffningsplanen som ingår i beredskapsplanen.
- Räddningsverket sköter om beredskapen för undantagsförhållanden genom att upprätthålla skyddsrumsberedskapen. Räddningsverket anpassar räddningsverkets och kommunernas beredskapsplanering. Räddningsverkets beredskapsplanerare fungerar som räddningsverkets kontaktperson och expert i den beredskapsplanering och det befolkningsskydd som kommunerna svarar för.

UTKAST

3.1.8. Räddningsväsendets anvisningar och planer

Beslut

- Räddningsverket tryggar kontinuiteten för den egna verksamheten med räddningsverkets beredskapsplanering. Planen uppdateras årligen och uppskattad arbetsinsats är cirka 0,2 årsverken.
- Dejourpersonalen upprätthåller nödvändiga anvisningar och planer som behövs i anslutning till räddningsverksamheten och beredskapen. Uppskattad arbetsinsats cirka 0,3 årsverken.

3.2.2. Internationell verksamhet

Beslut

- Räddningsverkets personal kan delta i utbildning och uppgifter för civil krishantering om krishanteringscentralen svarar för utbildningens kostnader och för deltagande personalens kostnader.
- Om man anser att utbildningen har betydelse för att förbättra räddningsverkets beredskap kan räddningsverket delvis delta i utbildningskostnaderna.
- Personer utbildade för verksamheten kan delta i internationella uppdrag med krishanteringscentralens kostnadsansvar.
- Samarbetet utvecklas och upprätthålls på Kvarkenområdet mellan myndigheter i Finland och Sverige. (MIRG Åbo/Helsingfors och KBV samt helikoptern i Umeå)

3.2.3. Stöd för beredskapsplaneringen

Beslut

- Räddningsverket stöder som expert kommunernas beredskap och beredskapsplanering
- För stöd och samarbete med kommunernas beredskapsplanering görs ett samarbetsavtal som lagen förutsätter.
- Räddningsverket stöder vid behov beredskapen för företag och samfund.
- Räddningsverkets beredskapschef fungerar som kontaktperson och expert i beredskaps- och skyddsrumsplaneringen tillsammans med kommuner, företag och samfund.

UTKAST

§ 28 Anvisning för begäran om omprövning och besvärsanvisning

Besvärsförbud

Vad förbudet grundar sig på

Eftersom nedan nämnda beslut endast gäller beredning eller verkställighet, kan enligt 136 § kommunallagen begäran om omprövning inte framställas eller kommunalbesvär anföras över beslutet.

Paragrafer 18-21, 25 o. 27-28.

Besvär kan inte anföras över nedan nämnda beslut, eftersom en skriftlig begäran om omprövning enligt 134 § 1 mom. kommunallagen kan framställas över beslutet:

Paragrafer 22-24 o. 26.

Enligt 3 § 1 mom. FörvBesvL/annan lagstiftning kan besvär inte anföras över nedan nämnda beslut. Paragrafer och grunden för besvärsförbudet.

Anvisningar om hur man begär omprövning

Myndighet till vilken omprövningsbegäran kan framställas samt tid för begäran om omprövning

Den som är missnöjd med nedan nämnda beslut kan framställa en skriftlig omprövningsbegäran. Omprövning av beslutet kan yrkas hos:

Kommunstyrelsen i Pedersöre, Skrufvilagatan 2, 68910 Bennäs, fax 06-7290 547, e-post pedersore.kommun@pedersore.fi.

Paragrafer 22-24 o. 26.

Begäran skall framställas inom 14 dagar från delfåendet av beslutet.

Omprövnings-begärans innehåll

Av omprövningsbegäran skall framgå begäran och vad den grundar sig på. Omprövningsbegäran skall undertecknas av den som framställer den.

Beslut som gäller upphandling

I beslut som gäller upphandling kan den som ärendet gäller göra en skriftlig framställan till:

Marknadsdomstolen, Pb 118, 00131 Helsingfors, fax 02956 43314, e-post markkinaoikeus@oikeus.fi.

Paragraf:

Framställan bör inlämnas inom 14 dagar från det att parten fått del av beslutet.

Besvärsanvisning

Besvärsmyndighet och besvärstid

I nedan nämnda beslut kan ändring sökas skriftligt genom besvär. Ändring i ett beslut med anledning av en omprövningsbegäran kan sökas genom kommunalbesvär endast av den som framställt begäran. Om beslutet har ändrats med anledning av omprövningsbegäran, kan ändring i beslutet sökas genom kommunalbesvär också av den som är part eller av en kommunmedlem.

Besvärsmyndighet: Vasa förvaltningsdomstol, Pb 204, 65101 Vasa, fax 02956 42760, e-post vaasa.hao@oikeus.fi.

Kommunalbesvär, paragrafer		Besvärstid 30 dagar
Förvaltningsbesvär, paragrafer		Besvärstid dagar
Annan besvärsmyndighet adress och postadress	Paragrafer	Besvärstid dagar

Besvärsskrift

I besvärsskriften skall uppges
- ändringssökandens namn, yrke, boningsort och postadress
- vilket beslut som överklagas
- motiveringarna till att beslutet bör ändras

Besvärsskriften skall undertecknas av ändringssökanden själv eller av den som författat skriften. Om endast den som författat besvärsskriften undertecknar den, skall också hans yrke, boningsort och postadress anges.

Till besvärsskriften skall fogas det beslut som överklagas, i original eller som officiellt bestyrkt kopia och intyg om den dag från vilken besvärstiden skall räknas.

Inlämnande av besvärshandlingarna

Besvärshandlingarna skall lämnas till besvärsmyndigheten före besvärstidens utgång. Besvärshandlingarna kan även sändas med post eller genom bud, men i så fall på avsändarens eget ansvar. Handlingarna skall lämnas till posten i så god tid att de kommer fram innan besvärstiden går ut.

Besvärshandlingarna kan/skall lämnas till:

Paragrafer

Tilläggsuppgifter

Detaljerad anvisning för begäran om omprövning/besvärsanvisning fogas till protokollsutdraget.